



Länsstyrelsen i Värmlands läns sammanställning enligt 13 kap. 1 § trafikförordningen (1998:1276) över allmänna vägar och andra viktigare vägar, bärighetsklasser och vissa lokala trafikföreskrifter i Värmlands län;

beslutade den 26 februari 2018
(dnr 258-9079-2017)

Innehåll:

I. Allmänna föreskrifter och upplysningar.

II. Förteckning över riksvägar och länsvägar med bärighetsklasser samt vissa lokala trafikföreskrifter samt begränsad fordonshöjd. Allmänna vägar eller vägavsnitt där kommunen är väghållare är markerade med fetstil.

III. Förteckning över ej numrerade kommunala gator och vägar som är upplåtta för bärighetsklass 1 samt begränsad fordonshöjd.

Bilageförteckning:

A Tabell: Högsta tillåtna bruttovikter vid bärighetsklass 1 (BK 1).

B Tabell: Högsta tillåtna bruttovikter vid bärighetsklass 2 (BK 2).

C Tabell: Högsta tillåtna bruttovikter vid bärighetsklass 3 (BK 3).

D Kartor: Planskilda trafikplatser.

Patrik Norling

Louise Buckau Jacobsson

I. Allmänna föreskrifter och upplysningar

4 kap. 11 § trafikförordningen

Vägar som inte är enskilda delas in i tre bärighetsklasser. Om inte annat har föreskrivits tillhör en allmän väg bärighetsklass 1 (BK 1) och övriga vägar som inte är enskilda bärighetsklass 2 (BK 2). Föreskrifter om att en allmän väg eller del av en sådan väg ska tillhöra bärighetsklass 2 eller 3 meddelas av Trafikverket eller om kommunen är väghållare, av kommunen.

Föreskrifter om att någon annan väg som inte är enskild eller en del av en sådan väg ska tillhöra bärighetsklass 1 eller 3 meddelas av kommunen.

4 kap. 12 § trafikförordningen

På vägar som inte är enskilda får motordrivna fordon eller därtill kopplade fordon föras endast om de värden för respektive bärighetsklass som anges nedan inte överskrids.

	<i>BK 1</i>	<i>BK 2</i>	<i>BK 3</i>
1. <i>Axeltryck</i>			
a. Axel som inte är drivande	10 ton	10 ton	8 ton
b. Drivande axel	11,5 ton	10 ton	8 ton
2. <i>Boggitryck</i>			
a. Avståndet mellan axlarna är mindre än 1,0 meter	11,5 ton	11,5 ton	11,5 ton
b. Avståndet mellan axlarna är 1,0 meter eller större men inte 1,3 meter	16 ton	16 ton	12 ton
c. Avståndet mellan axlarna är 1,3 meter eller större men inte 1,8 meter	18 ton	16 ton	12 ton
d. Avståndet mellan axlarna är 1,3 meter eller större men inte 1,8 meter och drivaxeln är försedd med dubbelmonterade hjul och luftfjädring eller likvärdig fjädring, eller drivaxlarna är försedda med dubbelmonterade hjul och vikten inte överstiger 9,5 ton på någon av axlarna	19 ton	16 ton	12 ton
e. Avståndet mellan axlarna är 1,8 meter eller större	20 ton	16 ton	12 ton

3. *Trippelaxeltryck*
- | | | | |
|--|--------|--------|--------|
| a. Avståndet mellan de yttre axlarna är mindre än 2,6 meter | 21 ton | 20 ton | 13 ton |
| b. Avståndet mellan de yttre axlarna är 2,6 meter eller större | 24 ton | 22 ton | 13 ton |
4. *Bruttovikt av fordon och fordonståg*
- | | | | |
|--------------------|--------|--------|--------|
| a. Fordon på hjul | Bil. 1 | Bil. 2 | Bil. 3 |
| b. Fordon på band | 24 ton | 18 ton | 18 ton |
| c. Fordon på medar | 18 ton | 18 ton | 18 ton |

Transportstyrelsen får föreskriva att fordon eller fordonståg får föras trots att de värden som anges i första stycket överskrids. Föreskrifterna ska vara förenade med sådana villkor i fråga om förändret och fordonets konstruktion och utrustning att trafiksäkerheten inte äventyras. Föreskrifterna får begränsas till en väg eller ett visst vägnät.

4 kap. 13 § trafikförordningen

På vägar som inte är enskilda får fordonståg föras endast om de värden som anges nedan för avståndet mellan den första axeln på ett tillkopplat fordon och den sista axeln på fordonet som det är kopplat till inte underskrids.

	<i>BK 1</i>	<i>BK 2</i>	<i>BK 3</i>
1. Båda axlarna är enkelaxlar	3 meter	3 meter	3 meter
2. Den ena axeln är en enkelaxel och den andra ingår i en boggi eller trippelaxel	3 meter	4 meter	4 meter
3. Axlarna ingår i var sin boggi	4 meter	4 meter	4 meter
4. Den ena axeln ingår i en boggi och den andra i en trippelaxel eller båda i trippelaxel	5 meter	–	–

Ett fordonståg får dock föras på sådan väg som avses i första stycket om vikten för varje möjlig kombination av axlar inom fordonståget understiger högsta tillåtna bruttovikt för motsvarande avstånd mellan första och sista axeln enligt bilaga 1-3 till denna förordning. Vid jämförelse med bilaga 1 ska de värden som anges för släpvagnar gälla, om den tillåtna bruttovikten därigenom blir högre.

Transportstyrelsen får meddela föreskrifter om att fordonståg får föras trots att de värden som anges i första och andra styckena underskrids. Föreskrifterna ska vara förenade med sådana

villkor i fråga om förändret och fordonets konstruktion och utrustning att trafiksäkerheten inte äventyras. Föreskrifterna får begränsas till en viss väg eller ett visst vägnät.

4 kap. 14 § trafikförordningen

Fordon eller fordonståg som huvudsakligen används i internationell trafik får föras på vägar med bärighetsklass 1 även om de bruttovikter som anges i 12 § första stycket 4 och bilaga 1 överskrids eller de avstånd som anges i 13 § underskrids. Undantaget gäller endast om följande bruttovikter och längdmått inte överskrids.

1. 26 ton för treaxligt motorfordon
2. 38 ton för fyraxligt fordonståg
3. 40 ton för fem- eller sexaxligt fordonståg
4. 44 ton för treaxligt motorfordon med två- eller treaxlig påhängsvagn vid transport av 40 fots ISO-container
5. 16,5 meter för bil med påhängsvagn
6. 18,75 meter för bil med släpvagn

Till vilken belastningsklass de inte enskilda vägarna är hänfödda framgår av förteckning II och III och även av väginformationskartan, på vilken de olika belastningsklasserna markerats med färger.

Tillfälliga ändringar av tillåten belastning

Med stöd av 10 kap. 14 § första stycket, 1, 2 och 10 c trafikförordningen (SFS 1998:1276) och till följd av tjällossning, långvarigt regn eller av annan anledning, kan tillåten belastning på väg tillfälligt nedsättas eller väg tillfälligt avstängas för viss trafik. Sådan inskränkning tillkännages med vägmärken. Vid tillfällig nedsättning av tillåten belastning gäller inte denna nedsättning fordon eller fordonståg med tillstånd och en högsta sammanlagda bruttovikt av 16 ton.

Följande fordon eller fordonståg har tillstånd

1. Buss som används i linjetrafik eller för skolskjuts
2. Fordon som används endast för mjölk-, post- eller livsmedelstransport
3. Fordon som anlitas för den kommunala sophämtningen
4. Fordon som används för transport av slaktdjur och foder
5. Fordon, då de anlitas för den allmänna väghållningen eller för fall som avses i 11 kap. 1 § trafikförordningen (SFS 1998:1276)
6. Fordon avsedda för transport av petroleumprodukter i överensstämmelse med Myndigheten för samhällsskydd och beredskaps föreskrifter (MSBFS 2012:6) om transport av farligt gods på väg och i terräng (ADR-S 2015). Från begränsning enligt ovan kan undantag medges enligt 13 kap. 4 § första stycket trafikförordningen (SFS 1998:1276). Aktuella upplysningar om framkomlighet och bärighet på väg m.m. lämnas av **Trafikverkets kundtjänst, telefon 0771-24 24 24**, vederbörande kommunal väghållare eller av polisen.

Fordonshöjd

Vägport eller annat hinder med begränsad fri höjd under 4,5 meter redovisas under II eller III. Sådan inskränkning tillkännages med vägmärken. Begränsad fri höjd över 4,5 meter redovisas ej och utmärks ej heller med vägmärken.

Förbifart

Är förbifart anvisad genom vägmärken anges detta under II eller III. Förbifart är upplåten för åtminstone samma axel/boggitryck och bruttovikt som gäller för den genomgående vägen.

Övrigt

I denna sammanställning har endast medtagits sådana föreskrifter och upplysningar som trafikanterna bedömts ha särskilt intresse av att känna till vid planläggningen av främst godstransporter på viktigare vägar och gator.

I frågor om *enskild väg* ankommer det på vägens ägare att avgöra om trafik med motordrivna fordon eller visst eller vissa slag av sådana fordon får äga rum.

Farligt gods

Information om vägvalsstyrning för transport av farligt gods finns på Myndigheten för samhällsskydd och beredskaps webbplats www.msb.se/farligtgods under ”Var får jag köra?” i höger kolumn.

Väginformationskartan

”**Väginformationskartan**” visar allmänna vägar, bärighetsklasser, framkomlighetsbegränsningar och rekommenderade färdvägar för transporter av farligt gods. Beställning av kartan kan göras via Trafikverkets webbutik <http://www.trafikverket.se/tjanster/publikationer-och-styrande-dokument/Trafikverkets-webbutik/> eller på telefonnummer 010-124 15 03. I webbutiken återfinns Väginformationskartan under rubriken ”Järnvägar och vägar”.

II. Förteckning över riksvägar och länsvägar med bärighetsklasser samt vissa för dessa gällande lokala trafikföreskrifter.

Allmänna vägar eller vägavsnitt där kommunen är väghållare är markerade med fetstil.

Väg nr	Vägens namn	BK 1	BK 2	BK 3
--------	-------------	------	------	------

E 18	(Örje) Riksgränsen vid Hån- Nedre Hån (619) – Älgerud (E18) – Högalid (500, 612) – Skålerud (627) – Norslund (502, 613) – Holmedal (503) – Mellanås (505.01) – Selen (505) – Hagalund (615) – Gropen (616) - Årjäng (172/177) - Tenvik (521) – Svensbyn (518) – Sillerud (519) – Trubbyn (641) – Trubberud (641.01) – Sågerud (520) – Jämnemon (522) – Myrås (523) – Rudsbym (524) – Sjöändan (525) – Kyrkebol (641) – Långserud (581) - Ökne (175, 545) - Knöstad (175, 663) - Valnäsmotet (E45, 551) - Segmomotet (546) – Liljedalsmotet (547) - Nyängen (E45) – Älvenäs (556) – Strömsborg (549, 548) Björkåsmotet (550, 664) – Skutbergsmotet (722) - Bergviksmotet (61)-Karlstad (Hultsbergsmotet) (554)- Karlstad (Våxnäsmotet)-Karlstad (Klaramotet)-Karlstad (Älvmotet)-Karlstad (Rudsmotet)-Karlstad (Bergmotet) (63, 236)-Karlstad (Kroppkärrsmotet)-Karlstad (Universitetsmotet)-Alstersmotet (739) – Skattkärrsmotet (571, 739) – Spångamotet (571) - Väsemotet (240, 578) – Sanda (580) – Prästgården (765) – Åm (766) – Stolpen (767) - Kristinehamn (Mariebergsmotet)-Kristinehamn (Solbackensmotet) (26)-Kristinehamn (Övre Kvarnmotet) (26)-Örebro länsgräns vid Bodalen (-Karlskoga)			X
------	--	--	--	---

Motorväg/Motortrafikled:

Delen förbi Segmon (Valnäsmotet-Malöga) (547)
 delen förbi Karlstad (Skutbergsmotet-Universitetsmotet)
 delen förbi Skattkärr-Väse (Universitetsmotet-Väsemotet)
 delen förbi Kristinehamn (Mariebergsmotet-Övre Kvarnmotet)

Väg nr	Vägens namn	BK 1	BK 2	BK 3
--------	-------------	------	------	------

26 (Mariestad-) Västra Götalands länsgräns vid Gränsen - X
Gränsen (204) – Nybble (586) – Vall (600) – Visnum
(587) – Kyrkmon (587) – Torpa (601) – Bäckhammar
(601) – Nyäng (592) – Jonsbols kvarn (602) – Agen (603)
– Järsberg (586) – Kristinehamn Övre Kvarnmotet (604) -
[gemensam sträckning med E 18 Kristinehamn (Övre
Kvarnmotet-Solbackensmotet) – Hedebotten (768) –
Nässundet (772) - Storfors (237) – Forsbron (774) –
Sommarstad (777) - Filipstad (63) – (gemensam
sträckning med väg 63 (Filipstad – Stumpbo) - Långban –
Rosenlund (847) – Långbansände (848) – Lesjöfors (835)
- Östervik (245) - Dalarnas länsgräns vid Stora
Lönnhöjden (-Vansbro)

Genomfarter

KRISTINEHAMN

26 Varnumsleden

FILIPSTAD

Nykroppavägen

E16 (Oslo) - Riksgränsen vid Hejdröset – Lekvattnet (939,
946) – Mårbacken (890) – Torkbäcken (892) Västanå
(E45) – gemensam sträckning med E45 (Västanå –
Dalarnas länsgräns vid Granberget) – Kajsheden (947) –
Bergeby (239) – Fensbol (952) – Tåtorten (954) –
Vägsjöfors (956) – Björby (957) - Värnäs (62) -Dalarnas
länsgräns vid Granberget (-Mora)

Väg nr	Vägens namn	BK 1	BK 2	BK 3
--------	-------------	------	------	------

E 45 (Åmål-) Västra Götalands länsgräns vid Östby – Tiveta X
 (532) – Säffle, Annelund (545) - Säffle (Rolfserud) (175, 533) – Oxåsen (542) - Göstakrog (535) – Värmlandsbro (542, 540, 541) - Valnäsmotet (E45, 551) gemensam sträckning med E18 (Valnäsmotet – Nyängen) – Segmon (551) – Malöga (547) – Nyängen (E18) – Väsby (669) – Stora Bårum (694) – Edsvalla (701) - Fageråsmotet (61) – Fagerås (715) – Aplungsbyn (690) – Frykerud (689) – Östra Glänne (711) – Bodetta (790) – Bäckebron (791) – Sillegården (792) - Berga (792, 238) – Manilla (881) – Södra Sånby (793) - Rottneros villastad (882) – Rottneros (795.01, E45) - Sunne (241) – Ulvsberg (888) – Bjälverud (894) – Kårarna (894) – Söderby (895, 896) – Västanvik (896.01, 895) – Västanå (E16) – gemensam sträckning med E16 (Västanå – Dalarnas länsgräns vid Granberget) – Kajsheden (947) – Bergeby (239) – Fensbol (952) – Tåtorten (954) – Vägsjöfors (956) – Björby (957) - Värnäs (62) -Dalarnas länsgräns vid Granberget (-Malung)

61 (Gemensam sträckning med 62 Karlstad Bergviksmotet X
 (E18) - Ilanda)
 Karlstad (Bergviksmotet) (E 18) – Henstad (722) – Katås (702) - Ilanda (62) – Bren (703) – Hynboholm (707) – Stenåsen (704, 715) – Lersätters trafikplats (699) - Fageråsmotet (E45) – Äskebol (696) – Säldebråten (689, 697) – Lerbodatorp (686) – Södra Grimstad (693) – Moriansfors (683) – Brunsberg (684) - Finnebäck (238) – Vikene (677) – Kalleviken (876, 680) – Bytjärnen (875) – Västra Furtan (677, 874) – Gate (873) – Arvika (175) - Graninge (172) – Östra Speke (869) – Kleven (651) – Klätten (868) – Dalen (867) – Rönningen (866, 177) – Norra By (635) – Mellbyn (867) – Nolbybråten (631, 865) – Eda Glasbruk (861) - riksgränsen vid Eda (-Kongsvinger)

Motortrafikled: Delen Bergviksmotet - ca 300 m söder Katås

Väg nr	Vägens namn	BK 1	BK 2	BK 3
--------	-------------	------	------	------

62	(Gemensam sträckning med 61 Karlstad Bergviksmotet (E18) - Ilanda) Henstad (722) – Katås (702) -Ilanda (61) – Grava kyrka (706) – Norra Sanna (725) – Dyvelsten (714) – Tjärnheden (717) – Olsätter (801) – Ransäter (814, 805, 814) – Norra Åmberg (807) - Munkerud (241) – Munkfors (733) – Stubbängen (809, 817) – Norra Bogerud (818, 818) – Mjönäs (819, 819) – Höje (906) – Östra Skymnäs (822, 822) – Myren (907) – Norra Råda (824) – Norra Råda Kyrka (917) - Bäckåsarna (246, 918) – Edebäck (931) – Gunnerud (927) – Fuggesheden (928) – Ekshärad (239, 932) – Hara (930, 930) – Fastnäs (957) – Åstrand (931) - Värnäs (E16/E45) – Sörnäs (969) – Likenäs (962) – Persby (957.01) – Ransby (963) – Klarabro (964) - Norra Finnskoga kyrka (970) – Uggleheden (967) – Klaråsen (968) – Källmon (968) - riksgränsen vid Långflon (-Trysil)			X
----	---	--	--	---

63	Karlstad (Bergmotet) (E18, 236) – Stockfallet (723) – Vallargärdet (739) - Hartorpet (728) – Norra Forsnäs (743) – Norum (747) – Häggstöd (736) – Rudsberg (752) - Molkom (240, 240) (gemensam sträckning med väg 240, Nyeds kyrka - Upperud) – Högåsen (825) – Lindfors (754, 758) – Brattforsheden (756) – Tullen (763) – Brattfors (769, 769) – Brattfors (826) – Hörnåsen (827) – Filipstad (772, 246, 26) (gemensam sträckning väg 26, Filipstad – Stumpbo) - Knaggebo (777) – Stumpbo (26) - Örebro länsgräns vid Saxen (-Hällefors)			X
----	--	--	--	---

Genomfart

FILIPSTAD

Hertig Karls gata

172	Karlstad (Bergmotet) (E18, 236) – Stockfallet (723) – Vallargärdet (739) - Hartorpet (728) – Norra Forsnäs (743) – Norum (747) – Häggstöd (736) – Rudsberg (752) - Molkom (240, 240) (gemensam sträckning med väg 240, Nyeds kyrka - Upperud) – Högåsen (825) – Lindfors (754, 758) – Brattforsheden (756) – Tullen (763) – Brattfors (769, 769) – Brattfors (826) – Hörnåsen (827) – Filipstad (772, 246, 26) (gemensam sträckning väg 26, Filipstad – Stumpbo) - Knaggebo (777) – Stumpbo (26) - Örebro länsgräns vid Saxen (-Hällefors)			X
-----	--	--	--	---

Väg nr	Vägens namn	BK 1	BK 2	BK 3
175	Säffle (Rolfserud) (E45) - Knöstad (E18) (gemensam sträckning med E18 Knöstad - Ökne) – Nysäter (669) – Trehörningen (642) – Gillberga kyrka (644) – Aspsäter (643) – Södra Högsäter (665) – Stömne (645, 645) – Røjsten (648) – Fjöleberget (666) – Norra Fjöle (668) – Stavnäs (671) – Klässbol (672, 672) – Södra Hög (675) – Östra Hungvik (676) – Västra Flogned (638) – Östra Flogned (634) - Arvika (61)		X	
177	Årjäng (E18) - Långelanda (616) – Södra Ström (646) – Nästebäcka (617) - Vännacka (172) (gemensam sträckning med 172 Årjäng - Vännacka) – Hajom (622) – Beted (655) - Koppom (623, 624) – Bäckén (637) – Rudsgården (633) – Vägen (635) – Åmotfors (650) - Rönningen (61)		X	
204	Västra Götalands länsgräns vid Smedudden (26) – Edet (594) - Rudskoga kyrka (597) – Runnebol (598) - Örebro länsgräns vid Mo (-Svartå)		X	
236	Delen Hovlandavägen-Mörmon (557)		X	
	Delen Mörmon (557) - Bergmotet (E18, 63)		X	
Genomfart				
KARLSTAD				
Hammaröleden – Örsholmsleden				
237	(Karlskoga-) Örebro länsgräns vid Spjutberg – Alkvettern (607, 608) – Dalbäckén (607) - Storfors (26)		X	
238	Finnebäck (61) – Skog – Fryksdalshöjden - Berga (E45)		X	
239	Bergeby (E16/E45) – Röbjörkeby (952) – Önneby (908) – Rinn (911) – Råda (914) – Norra Mossberg (915) – Södra Mossberg (929) - Ekshärad (62)		X	
240	Bergeby (E16/E45) – Röbjörkeby (952) – Önneby (908) – Rinn (911) – Råda (914) – Norra Mossberg (915) – Södra Mossberg (929) - Ekshärad (62)		X	
241	Sunne (E45) – Sunne (716, 908, 802) – Torsberg (901) - Munkerud (808, 809, 62)		X	

Väg nr	Vägens namn	BK 1	BK 2	BK 3
	Genomfarter SUNNE Storgatan			
	MUNKFORS Fryksdalsvägen			
245	Gumhöjden (246, 840) – Rämnen (834) - Östervik (26) - Dalarnas länsgräns vid Stora Lönnhöjden (-Ludvika) (Gemensam sträckning med 26 Östervik - Stora Lönnhöjden)			X
246	Filipstad (63) - Fogdhyttan (832) - Nordmark (834) - Motjärnshyttan (835) - Gumhöjden (245) - Geijersholm (843) – Hagfors - Råbäcken (240) – Uddeholm (921) - Bäckåsarna (62)			X
	Genomfarter FILIPSTAD Skillervägen			
	HAGFORS Dalavägen			
500	Töcksfors (E18) - Stommen (502) - Väng (501) - Båstnäs			X
501	(Graneröd-) Riksgränsen vid Hulabäcksröset - Väng (500)			X
502	Stommen (500) -Västra Fågelviks kyrka - Holmedals kyrka (503) - Norslund (E 18,613)			X
503	Holmedal (E 18) - Holmedals kyrka (503.01) - Upsal (503) – Grötnäs – Viker - Upsal (503)			X
503.01	Holmedals kyrka (503) - Holmedals kyrka (502)			X
505	Selen (E18) - Fölsbyn (506)			X
505.01	Selen (505) - Selen, Berget (E18)			X
506	Västra Götalands länsgräns vid Berget (O 2212) - Trankil (507) - Källsbyn (508) - Lennartsfors (509) -Ängbäck (511) - Fölsbyn (505) - Kyrkerud (172)			X

Värmlands läns författningssamling

17 FS 2018:2

Väg nr	Vägens namn	BK 1	BK 2	BK 3
507	Väg till Trankils kyrka (506)	X		
508	Grunnerud - Källsbyn (506)	X		
509	Lennartsfors (506) - Blomma (510) - Ingebyn (511) - Trättlanda (512) - Breviken (172)	X		
510	Västra Götalands länsgräns vid Gustavsfors (172) - Rösstegen - Blomma (509)	X		
511	Ingebyn (509) - Ängebäck (506)	X		
512	Västra Götalands länsgräns vid Kalvlund (O 2214) - Blomskogs kyrka (513) - Trättlanda (509)	X		
513	Väg till Blomskogs Kyrka (512)	X		
518	Västra Götalands länsgräns vid Kasen (O 2251) - Signebyn - Bäckén (520) - Karlsfors (519) - Svensbyn (E18)	X		
519	Karlsfors (518) - Sillerud (E18)	X		
520	Bäckén (518) - Sågerud (E18)	X		
521	Kyrkerud (172) – Sillegårdssed - Åsebyn (E18)	X		
522	Sillebotten (523) - Jämnemon (E18)	X		
523	Västra Götalands länsgräns vid Abborrtjärnet (O 2254) - Sillebotten (527, 522) - Myrås (E18)	X		
524	Svaneholm (525) - Hallanda (593) - Rudsbyn (E18)	X		
525	Västra Götalands länsgräns vid Hognerud (O 2248) - Hognerud (526) - Svaneholm (528, 524) - Skäggebyn (529) - Sjöändan (E18)	X		
525.01	Väg till Svanskogs kyrka (525)			
526	Hognerud (525) - Västra Götalands länsgräns vid Röstegen (O 2254)	X		
527	Galteviken - Sillebotten (523)	X		

Väg nr	Vägens namn	BK 1	BK 2	BK 3
528	Västra Götalands länsgräns vid Milhålan (O 2257) - Svaneholm (525)	X		
529	Skäggebyn (525) - Pellerud (530) - Kila (545)	X		
530	Pellerud (529) – Sandbol - Lövenborg (545)	X		
531	Västra Götalands länsgräns vid Århult (O 2258) - Kila (545)	X		
532	Tveta (E45) - Kållerud (545)	X		
533	Ekenäs - Gunnerud (537) - Millesvik (539) - Torp (538) - Norra Averstad (537) - Botilsäters kyrka (536) - Råglanda (535) - By (534, vh-gräns) Delen By (534, vh-gräns) – Säffle (E45)	X		X
	Genomfart SÄFFLE Granbäcksvägen – Tingvallagatan – Sundgatan - Näs vägen			
534	By (533) - Hög (535) - Södra Ny kyrka (540)	X		
535	Råglanda (533) - Hög (534) - Göstakrog (E45)	X		
536	Botilsäters kyrka (533) - Kvaldersrud (540)	X		
537	Norra Averstad (533) - Ölseruds Kyrka (540) - Gaperhult (538) - Gunnerud (533)	X		
538	Torp (533) - Gaperhult (537)	X		
539	Väg till Millesviks kyrka (533)	X		
540	Ölseruds kyrka (537) - Kvaldersrud (536) - Södra Ny kyrka (534) - Värmlandsbro (E45)	X		
541	Värmlandsbro (E45) - Ingrirud (547) - Mässviks Hamn	X		
542	Oxåsen (E45) – Remmenetorp - Värmlandsbro (E45)	X		
542.01	Väg till Bro kyrka (542)	X		

Väg nr	Vägens namn	BK 1	BK 2	BK 3
545	Delen Säffle (E45, vh-gräns) - (Annelund)	X		
	Delen (Annelund) - Kållerud (532) - Kila (531, 529) - Lövenborg (530) - Ökne (E18)	X		
	Genomfart SÄFFLE Annelundsvägen			
546	Segmon (551) - Borgensdal (546.01) - Södra Borgvik (546.02) – Norra Borgvik (669)	X		
	Bro över bäck vid Borgviks kyrka		X	
	Bro över Värmelns utlopp vid Borgviks kyrka		X	
546.01	Skärsbostället (669) – Borgensdal	X		
546.02	(669) - Södra Borgvik (546)	X		
547	Ingrirud (541) – Liljedal – Malöga (E18/E45)	X		
548	Strömsborg (E18) – Norsbron (664)	X		
549	Aspberg – Segerstads kyrka – Norra Edsberg (550) Strömsborg (E18)	X		
550	Norra Edsberg (549) - Björkås (E18, 664)	X		
551	Valnäsmotet (E45) - gemensam sträckning med E18, E45 – Segmon - Malöga (547)	X		
554	Skoghall (557) - Dingelsundsådran (vh-gräns)	X		
	Delen Dingelsundsådran(vh-gräns) - Hultsbergsmotet (E18)	X		
557	Skoghall (554) - Mörmon (236)	X		
559	Väg till Kila kyrka (545)	X		
561	Delen Skoghallsleden (236) - Hallersrudsleden (562) - Bärstad (565) – Östanås (566) - Rud	X		
562	Takene – Stora Skagene (563) – Hovlanda – Hallersrud (561)	X		

Värmlands läns författningssamling

17 FS 2018:2

Väg nr	Vägens namn	BK 1	BK 2	BK 3
563	Fiskvik - Stora Skagene (562)	X		
565	Bärstad (561) - Tynäs	X		
566	Östanås (561) - Lindesnäs	X		
571	Cirkulationsplats vid Skattkärr (E18)- Spångamotet (E18) - Berg (575) - Lund (745) – Västra Ve (240)	X		
575	Väg till Östra Fågelviks Kyrka (571)	X		
577	Väg till Väse kyrka (240) Bro över Glömman vid Väse kyrka	X		X
578	Färjestugan – Väse – Väsemotet (E18, 240)	X		
580	Sanda (E18) - Ölme kyrka (580.01) - Ulvsjö	X		
580.01	Väg till Ölme kyrka (580)	X		
581	Kyrkebol (641)-Långserud (E18)	X		
586	Nybble (26) - Ed (588) - Brunnshagen (591) - Hult (592) - Järsberg (26)	X		
587	Väg till och förbi Visnums kyrka (26-26)	X		
588	Medhamn – Brobyn – Visnums Kils kyrka (589) - Ed (586)	X		
589	Väg till Visnums Kils kyrka (588)	X		
591	Brunnshagen (586) - Nyäng (592)	X		
592	Hult (586) - Nyäng (591, 26)	X		
593	Ödebyn - Hallanda (524)	X		
594	Västra Götalands länsgräns vid Edet (O 3003) - Edet (204)	X		
597	Väg till Rudskoga kyrka (204)	X		

Värmlands läns författningssamling

17 FS 2018:2

Väg nr	Vägens namn	BK 1	BK 2	BK 3
598	Runnebol (204) - Skottlanda (600) – Gjordsbol - Konsterud - Brotorp (600)	X		
600	Vall (26) - Brotorp (598) - Skottlanda (598) - Örebro länsgräns vid Mo (- Svartå)	X		
601	Torpa (26) - Bäckhammars bruk (26)	X		
602	Jonsbols kvarn (26) - Björneborg (603)	X		
603	Agen (26) - Björneborg (602) - Örebro länsgräns vid Sälsjön (T 547)	X		
604	Delen Övre Kvarnmotet (E 18) - Dalåsen (605) -Tåbäcken X (607)		X	
605	Örebro länsgräns vid Boviken (T 702) - Dalåsen (604)	X		
606	E 18 – Kroksvik	X		
607	Alkvettern (237, 608) - Tåbäcken (604) - Bjurtjärn (771) - X Dalbäcken (237)		X	
608	Alkvettern (237, 607) - Rishöjden (609) - Örebro länsgräns vid Rishöjden (T 706)	X		
609	Örebro länsgräns vid Rishöjdsbron (T 713) - Rishöjden (608)	X		
610	Väg till Lässerud (631)	X		
611	Älgerud (619) -Östervallskogs kyrka - Rommenäs - Ivarsbyn (614) - Lossbyn (622)	X		
611.01	Rommenäs (611) – till riksgränsen	X		
612	Töcksmarks kyrka (E18) – (612.01) – (E18)	X		
612.01	Töcksfors (612) - (E18)	X		
613	Norslund (E18, 502) - Leverbyn (627)	X		
614	Bergerud (627) – Juskog - Ivarsbyn (611)	X		

Värmlands läns författningssamling

17 FS 2018:2

Väg nr	Vägens namn	BK 1	BK 2	BK 3
615	Rössbyn (E 18) - Hämnäs (627)	X		
616	Tvärdalen (E 18) - Långelanda (172)	X		
617	Nästebacka (172) – Karlanda (617.01) - Karlanda kyrka (618, 627)	X		
617.01	Karlanda (617, 627)	X		
618	Väg till Karlanda kyrka (617)	X		
619	Sandmon (E18) - Töcksfors (611)	X		
620	Älgestad (624) - Korterud (631)	X		
622	Hajom (177) - Beted (655) - Lossbyn (611) - Påterud (623) - Gunnerud (629) - Skillingsfors (628, 631)	X		
623	Koppom (177) - Fjuserud (625) - Hovsten (626) - Påterud (622)	X		
624	Koppom (177) - Mon (625) - Solberga (626) - Älgestad (620) - Adolfsfors (631)	X		
625	Fjuserud (623) – Mon (624)	X		
626	Hovsten (623) - Solberga (624)	X		
627	Skålerud (E 18) - Leverbyn (613) - Bergerud (614) - Västra Bön (632) - Hämnäs (615, 632) – Karlanda (617.01) - Karlanda kyrka (617) - Vännacka (177)	X		
628	Skillingsfors (622) - Näsbacka (629) - Sundshagen (630) - Hångstad (631)	X		
629	Gunnerud (622) - Näsbacka (628)	X		
630	Sundshagen (628) - Klevene (631)	X		
631	(Vestmarka-) Riksgränsen vid Högsäter – Hångstad (628) – Klevan (630) – Skillingsfors (622) – Korterud (620) – Lässerud (610) Adolfsfors (624) – Köla (634) – Nolbybråten (61)	X		

Väg nr	Vägens namn	BK 1	BK 2	BK 3
632	Västra Bön (627) - Hämnäs (627)	X		
633	Rudsgården (177) - Köla (634)	X		
634	Flogned (177) - Köla (633, 631)	X		
635	Vägen(177) - Norra By (61)	X		
637	Bäcken (177) - Hallebol (638) - Sulvik (172)	X		
638	Hallebol (637)-Västra Flogned (177)	X		
641	Trubbyn (E18) – (641.01) – Finntorp – Lönnskog - Bräckan (642) – Kyrkebol (581, E18)	X		
641.01	Trubberud (E18) – Trubbyn (640)	X		
642	Bräckan (641) - Torp (643) - Trehörningen (175)	X		
643	Torp (642) – Blixbol - Aspsäter (175)	X		
644	Väg till Gillberga kyrka (175)	X		
645	Väg genom Stömne (175-175)	X		
646	Södra Ström (172) – Lenungen – Södra Vedviken (647) - Glava glasbruk - Glava (648) - Berga	X		
647	Södra Vedviken (646) – Spässerud - Glava kyrka (648)	X		
648	Röjsten (175) – Sölje - Glava (646) - Glava kyrka (647) - Älgå kyrka (649) - Sulvik (172)	X		
649	Väg till Älgå kyrka (648)	X		
650	Sulvik (172) - Ottebol (653) - Åmotfors (177)	X		
651	Jössefors (172) - Ottebol (653) – Kleven (61)	X		
653	Ottebol (651) – Östra Olebyn (654) - Ottebols gård (650)	X		
	Begränsad fordons höjd: Vägport vid Ottebols gård 2,9 m			
654	Östra Olebyn (653) - Ny kyrka	X		

Värmlands läns författningssamling

17 FS 2018:2

Väg nr	Vägens namn	BK 1	BK 2	BK 3
655	Väg genom Beted (622-177)	X		
656	Delen Kärrsmossen (172) - Högvalta (656.01) Delen Högvalta (656.01) - Stuperud (61)	X	X	
	Begränsad fordonshöjd: Vägport vid Kärrsmossen 3,1 m			
656.01	Högvalta (656) - Ängåsen (61)	X		
659	Graninge – Ängåsen (61)		X	
663	Knöstad (E 18) - Kik (669)		X	
664	Delen (E45) – Vålberg - Edsvallavägen (vh-gräns) Delen Edsvallavägen (vh-gräns) - (695) - Norsbron (548, 699) - Björkås (E 18)	X	X	
665	Södra Högsäter (175) - färjeled över Byälven - Skäggebol (666) - Södra Borgvik (669)	X		
	Belastning: Färja vid Högsäter 8 ton			
666	Skäggebol (665)-Hagbråten (667)-Södra Fjöle (175)	X		
667	Hagbråten (666) - Strand (668)		X	
668	Norra Fjöle (175) - Strand (667) - Vegerbol (672) - Värmskog (673)- Östra Malsjö (693)	X		
669	Nysäter (175) - Kik (663) - Skärsbostället (546.01) - Södra Borgvik (665/546.02) - Norra Borgvik (546) -Östra Malsjö (693) - Väsby (E45). Bro över Byälven vid Nysäter	X		X
670	Väg till Stavnäs kyrka (671)	X		
671	Stavnäs (175, 670) - Klässbol (175)	X		
672	Vegerbol (668) - Avelsbol (674) - Klässbol (175)	X		
673	Värmskog (668) – Gärdsjön - Nygård (674) - Ingersbyn (676)	X		

Värmlands läns författningssamling

17 FS 2018:2

Väg nr	Vägens namn	BK 1	BK 2	BK 3
674	Avelsbol (672) -Nygård (673)	X		
675	Södra Hög (175)-Högerud (676)	X		
676	Östra Hungvik (175) - Högerud (675) - Ingersbyn (673) - Lerhol (677)	X		
677	Västra Furtan (61, 874) - Lerhol (676) - Edane (680) - Nolgården (681) - Vikene (61)	X		
677.01	Väg till Brunskogs kyrka	X		
680	Edane (677) - Kalleviken (61)	X		
681	Skärnäs - Nolgården (677)	X		
683	Brunsborg (684) - Moriansfors (61)	X		
	Begränsad fordonshöjd: Vägport vid Moriansfors 2,9 m			
684	Väg i Brunsborg (683-61) Bro över Sävelns utlopp vid Brunsborg	X	X	
686	Lerbodatorp (61) - Högboda hållplats (687) – Renstad - Skog (238)	X		
687	Väg till Högboda hållplats (686)	X		
689	Säldebråten (61, 697) - Frykeruds kyrka (690) – Östra Glänne (E45)	X		
690	Aplungsbyn (E45) - Frykeruds kyrka (689)	X		
693	Östra Malsjö (669, 668) - Gustavsberg (694) - Grönlund (701, 696) - Krakmyren (697) - Södra Grimstad (61)	X		
694	Gustavsberg (693) – Skruvstad – Stora Bårum (E45)	X		
695	Vålberg (664) - Edsvalla (701)	X		
696	Grönlund (693, 701) – Skållerud - Äskebol (61)	X		
697	Krakmyren (693) - Säldebråten (61, 689)	X		

Väg nr	Vägens namn	BK 1	BK 2	BK 3
699	Delen Norsbron (664)-Trossnäs (702)-Mellbymon (701)- Lersätters trafikplats (61, vh-gräns)	X		
	Delen Lersätters trafikplats (61, vh-gräns) - Karlslund (715)		X	
700	Väg till Nors kyrka (699)		X	
701	Grönlund (693, 696) - Edsvalla (E45, 695) - Mellbymon (699)	X		
702	Delen Trossnäs (699) – Mellerudstorp - Bofasterud (703) - Katås (ramp mot 61)	X		
	Delen Katås (ramp mot 61) - Bergviksmotet (722, 61)		X	
703	Bofasterud (702) - Bren (61)		X	
704	Hynboholm (707) – Tolerud - Stenåsen (61)		X	
706	Hynboholm (704) - Grava kyrka (62)		X	
	Begränsad fordonshöjd: Vägport vid Grönäs 3,1 m			
707	Karlstad Airport - Hynboholm (61) - (704)		X	
710	Mogården (714) – Norra Fryksta - Nilsby (718, 716)		X	
711	Lövåsen (E45) - Höglunda (712) - Trångstads hållplats (713) – Trångstad (716)		X	
712	Höglunda (711) - Tolita (713) - Säby (716)		X	
713	Trångstads hållplats (711) - Tolita (712)		X	
714	DelenJonsbol (716) - Mogården (710, vh-gräns)		X	
	Delen Mogården (710, vh-gräns) - Apertin (717) - Öjenäs (725) - Dyvelsten (62)		X	
	Begränsad fordonshöjd: Vägport vid Mogården 3,7 m			

Väg nr	Vägens namn	BK 1	BK 2	BK 3
715	Delen Stenåsen trafikplats (61) - kommungränsen, vh-gräns	X		
	Delen kommungränsen, vh-gräns - Runnevål (716, vh-gräns)	X		
	Delen Runnevål (716, vh-gräns) - Fagerås (E45)	X		
716	Runnevål (715) – Jonsbol (714) - Trångstad (711) - Säby (712) - Nilsby (710) - Bössviken (798) - Östra Ämtervik (800) - Högberg (801) - Sunne (241)	X		
717	Apertin (714) - Dömle (718) - Tjärnheden (62)	X		
718	Nilsby (710) – Svenstorp - Dömle (717)	X		
720	Delen Brukmon (723) - Lundagård (vh-gräns)	X		
	Delen Lundagård (vh-gräns) – Skived - Forsnor (728, vh-gräns)	X		
	Delen Forsnor (728, vh-gräns) - Rudshult (730) – Östra Deje (732) - Arbetsbråten (736) - Rosendal (737) - Mölnbacka (752) - Stora Bäckelid (733)	X		
	Begränsad fordons höjd: Vägport vid Rosendal 3,0 m			
721	Älvmotet (E 18) - Södra Grava (62)		X	
722	Skutbergsmotet (E 18) - Bergviksmotet (61, 702)		X	
723	Brukmon (720) - Stockfallet (63)		X	
725	Norra Sanna (62) - Öjenäs (714)		X	
727	Rudsmotet (E18) - Brukmon(723)		X	
728	Forsnor (720) - Hösserud (730) – Hartorpet (63)		X	
729	Löved (62) – genom Forshaga – Visterud (62)		X	
730	Hösserud (728) – Bjurerud - Rudshult (720)		X	
732	Västra Deje (734) - Östra Deje (720)		X	
	Bro över Klarälven vid Östra Deje		X	

Väg nr	Vägens namn	BK 1	BK 2	BK 3
--------	-------------	------	------	------

Begränsad fordonshöjd: Bro över Klarälven vid Östra Deje 4,3 m

733	Delen Älvdalsvägen (734) – Forsleden – Bruksvägen - Sågarevägen (vh-gräns)		X	
	Delen Sågarevägen (vh-gräns) - Katrineberg (735) – Stora Bäckelid (720) - Bäck (812) - Olsätter (801) - Ransäter (815) - Munkfors (809)		X	

Genomfart
MUNKFORS
Bliavägen

734	Delen Kvarntorp (62) - Västra Deje (732) - Karlstadsvägen i Deje (vh-gräns)		X	
	Delen Karlstadsvägen i Deje (vh-gräns) – Älvdalsvägen (733) - Igeltjärnsvägen (62)		X	
735	Väg till Nedre Ulleruds kyrka (733)		X	
736	Arbetsbråten (720) - Solberg (737) - Häggstöd (63)		X	
737	Solberg (736) – Bernhus - Rosendal (720)		X	
739	Cirkulationsplats Skattkärr (E18) - Alster (E18) - Sätter (741) - Alsters kyrka (742) - Vallargärdet (63)		X	
741	Delen från 571 och 230 m in på Skattkärrsvägen (vh-gräns) Skattkärrsvägen (vh-gräns) - Sätter (739)		X	
742	Alsters kyrka (739) - Annelund (743)		X	
743	Norra Forsnäs (63) - Annelund (742) – Hult - Öckna (746)		X	
744	Skattkärr (741) - Öckna (746) - Furuberg (745)		X	
745	Lund (571) - Furuberg (744) - Heden (240) - Glumshammaren (754)		X	
746	Öckna (744, 743) – Lövåsen (747) – Sprint Olesstugan (240)		X	
747	Norum (63) - Lövåsen (746) - Hedås (240)		X	

Värmlands läns författningssamling

17 FS 2018:2

Väg nr	Vägens namn	BK 1	BK 2	BK 3
752	Rudsberg (63) - Södra Rådom - Norra Rådom - Mölnbacka (720) Bro över Västra Örtens utlopp vid Mölnbacka	X		X
754	Söre (240) - Glumshammaren (745) - Höjdfallet (760) - Bäckelid (756) - Lindfors (63)	X		
756	Fasterud (240) - Bäckelid (754) - Fageråsen (758) - Brattförsheden (63)	X		
758	Lindfors (63) - Fageråsen (756) - Sutterhöjden (763)	X		
759	Väse kyrka (240) – Lövhöjden - Mellby (760)	X		
760	Höjdfallet (754) - Mellby (759) - Norra Ölnehult (763)	X		
761	Väse kyrka (240) - Berg (762) - Hedetången (763) - Anneberg (767) – Kungsskogen - Lindås (770) - Laggartorp (764) - Bjurbäcken (772)	X		
762	Karsvalla (240) - Berg (761)	X		
763	Hedetången (761) - Norra Ölnehult (760) - Sutterhöjden (758) - Dalbotorp (764) - Tullen (63)	X		
764	Laggartorp (761) – Brattförshyttan - Dalbotorp (763)	X		
765	Prästgården (E 18) – Träfors - Rävatorp (767) Bro över Ölman vid Träfors	X		X
766	Åm (E 18) - Vall (768) - Broby (767)	X		
767	Stolpen (E 18) Skanum (768) - Broby (766) - Rävatorp (765) - Anneberg (761)	X		
768	Vall (766) - Skanum (767) – Lerdala - Hedebotten (26)	X		
769	Väg genom Brattfors (63-63)	X		
770	Lindås (761) - Lungsund (772)	X		
771	Väg till Bjurtjärns kyrka (607)	X		

Väg nr	Vägens namn	BK 1	BK 2	BK 3
772	Nässundet (26) – Lundsberg - Lungsund (770) - Vagnbroängen (774) - Bjurbäcken (761) – Asphyttan - Daglösen - Flottuvevägen (vh-gräns) Delen Flottuvevägen (vh-gräns) - Filipstad (63)	X		X
	Genomfart FILIPSTAD Konsul Lundströms väg			
774	Vagnbroängen (772) – Forsbron (26)	X		
777	Sommarlund (26) - Nykroppa (781) – Gammalkroppa - Knaggebo (63)	X		
781	Väg till Kroppa kyrka (777 - 777)	X		
790	Bodetta (E45) – Frykåsens hållplats	X		
791	Bäckebron (E45) – Bäckebron järnvägsstation	X		
792	Väg genom Västra Ämtervik (E45-E45)	X		
792.01	Väg till Västra Ämterviks järnvägsstation	X		
793	Södra Såneby (E45) – Öjerviks hållplats	X		
795	Ed (884) – Rottneros (795.01, 796, E45)	X		
795.01	Väg till Rottneros (795 - E45)	X		
796	Väg till Rottneros järnvägsstation (795)	X		
798	Bössviken (716) – Knutserud - Nolbergsviken (801)	X		
800	Väg till Östra Ämterviks kyrka (716)	X		
801	Högberg (716) - Södra Ås (802) - Nolbergsviken (798) - Olsätter (62, 733)	X		
802	Södra Ås (801) – Mårbacka - Sunne (241)	X		
805	Ransäter (62) - Ransbacka (807, 808) - Ransberg	X		
807	Ransbacka (805) - Norra Åmberg (62)	X		

Väg nr	Vägens namn	BK 1	BK 2	BK 3
808	Ransbacka (805) - Munkerud (241)	X		
809	Munkerud (241) - Munkerud (903) - Munkfors kyrka (733) - Munkfors (62, 817)	X		
	Belastning: Bro över Klarälven i Munkfors, bruttovikt 3,5 ton			
	Begränsad fordonshöjd: Bro över Klarälven i Munkfors 3,8 m			
	Genomfart MUNKFORS Munkerudsvägen – Bruksgatan - Uddeholmsvägen			
812	Bäck (733) – Butorp - Torsked (813) - Älvsbacka (240)	X		
813	Tidafors (240) - Torsked (812)	X		
814	Väg genom Ransäter (62 - 62)	X		
	Bro över Ranån vid Ransäter		X	
815	Väg över Ransätersbron (814 - 733)	X		
	Bro över Klarälven vid Ransäter		X	
	Begränsad fordonshöjd: Bro över Klarälven vid Ransäter 4,4 m			
817	Munkfors (62) - Duvenäs (240)	X		
818	Väg genom Norra Bogerud (62 - 62)	X		
819	Väg genom Mjönäs (62 - 62)	X		
822	Väg genom Östra Skymnäs (62 - 62)	X		
824	Lidsbron (240) - Norra Råda (62)	X		
825	Högåsen (63) – Mångshyttan – Västerud - Paradisgård (826)	X		

Värmlands läns författningssamling

17 FS 2018:2

Väg nr	Vägens namn	BK 1	BK 2	BK 3
826	Brattfors (63) - Paradisgård (825) - Forshyttan (827) - Gräs - Sunnemo (829) - Lidsbron (240)	X		
827	Forshyttan (826) – Bosjön – Skåltjärn – Stöpsjöhyttan (832) – Hörnåsen (63)	X		
829	Duvenäs (240) - Sunnemo (826)	X		
832	Stöpsjöhyttan (827) - Fogdhyttan (246)	X		
834	Nordmark (246) – Taberg - Sandsjön (835) – Bosjöfallet - Rämmens kyrka (836)-Rämmen (245)	X		
835	Motjärnshyttan (246) - Sandsjön (834) - Lesjöfors (26)	X		
836	Väg till Rämmens kyrka (834)	X		
840	Gumhöjden (245) - Gustav Adolf - Sätersta (843)	X		
841	Uvanå (843) - Dalarnas länsgräns vid Uvanå (W 519)	X		
842	Tvärmossåsen (843) - Laggåsen-Dalarnas länsgräns vid Lappmossåsen (W 500)	X		
843	Geijersholm (246) - Sätersta (840) - Tvärmossåsen (842) – Gustavsfors - Uvanå (841) - Dalarnas länsgräns vid Baggfall (W 502)	X		
847	Rosenlund (26) - Gåsborn (851) - Kosundet (848) - Mörttjärn (852) – Stora Lönnhöjden (26, 245)	X		
848	Långbansände (26) - Kosundet (847)	X		
849	Oforsen (26, 245) – Liljendal	X		
850	Olshöjden (26, 245) – Pålshemman	X		
851	Gåsborn (847) - Örebro länsgräns vid Örlingen (T 786)	X		
852	Mörttjärn (847) - Dalarnas länsgräns vid Skäfthöjden (W 522)	X		
858	Delen Charlottenberg (862) – Emterudsvägen 25 (vh-gräns)	X		

Väg nr	Vägens namn	BK 1	BK 2	BK 3
	Delen Emterudsvägen 25 (vh-gräns) - Norra Ämterud (861)	X		
859	Fjäll (867) - Djupfors (860) - Påkerud (862)		X	
860	Käringerud (867) - Djupfors (859)		X	
861	Eda glasbruk (61) - Norra Ämterud (858) - Högbäcksmon (863)	X		
862	Delen Tallmon (61) - Charlottenberg (858) – Ringvägen (vh-gräns)	X		
	Delen Ringvägen (vh-gräns) - Stråket (863, 866) - Påkerud (859) - Nordsjöbruket (870) - Allstakan (864) - Bergatorp (869)		X	
863	Stråket (862) - Högbäcksmon (861) - Häljeboda (864) - riksgränsen vid Håvilsrud (- Skotterud)	X		
864	Allstakan (862) - Älvtorp (872) - Häljeboda (863)		X	
865	Nolbybråten (61) - Ås (866)		X	
866	Åmotfors (61, 177) – Vittensten - Lerot (867) - Ås (865) - Stråket (862)	X		
	Begränsad fordonshöjd: Vägport vid Gnällen 2,9 m			
867	Dalen (61) - Käringerud (860) - Fjäll (859) - Lerot (866) - Mellbyn (61)	X		
	Begränsad fordonshöjd: Vägport vid Lerot 2,9 m			
868	Klätten (61) - Östra Sälboda (869)		X	
869	Östra Speke (61) - Östra Sälboda (868) - Råxed (870) - Gunnarskog (873, 871) - Bergatorp (862) - Forsbacka (871) - Treskog (877) - Fredros (885) - Simonstorp (888) - Klockargården (872) - riksgränsen vid Mitandersfors (- Austmarka)	X		
870	Råxed (869) - Nordsjöbruket (862)		X	
871	Gunnarskog (869) – Lövnäs - Forsbacka (869)		X	

Väg nr	Vägens namn	BK 1	BK 2	BK 3
872	Älvtorp (864) - Klockargården (869)		X	
873	Gate (61, 874) – Bosebyn – Årbotten - Gunnarskog (869)	X		
873.01	Väg till Gunnarskogs kyrka		X	
874	Gate (873) – Långvak – Västra Furtan (61)		X	
875	Bytjärnen (61) – Byn - Kronan (876)		X	
876	Kalleviken (61) - Kronan (875) - Grytterud (877) - Mangskog (878)		X	
877	Grytterud (876) - Salungen (879) - Treskog (869)		X	
878	Slorud (61) - Mangskog (876) – Flyten (879) - Södra Västerrottna (882)		X	
879	Salungen (877) – Flyten (878)		X	
881	Berga (E45, 238) – Folkesgården		X	
881.01	Väg mot Sunne (881 - E45)		X	
882	Rottneros villastad (E45) - Årnäs (884) - Södra Västerrottna (878) - Berg (891) - Trötvik (885) - Gräsmark (887, 888, 889)		X	
884	Ed (795) - Årnäs (882)		X	
885	Fredros (869) – Hundviken (886) – Humsjön – Ragvaldstjärn (886) – Trötvik (882)		X	
886	Hundviken (885) – Kymmen - Ragvaldstjärn (885)		X	
887	Gräsmark (882) - Högfors (888)		X	
888	Ulvberg (E45) – Gettjärn - Gräsmark (889, 882) - Forsnäs (890) - Högfors (887) - Simonstorp (946, 869)		X	
889	Väg till Gräsmarks kyrka (882, 888)		X	

Väg nr	Vägens namn	BK 1	BK 2	BK 3
890	Forsnäs (888) – Kroksjöjärnarna (892) - Mårbacken (E16)	X		
891	Stranda - Berg (882)	X		
892	Kroksjöjärnarna (890) -Torkbäcken (E16)	X		
894	Bjälverud (E45) - Kårarna E45)	X		
895	Söderby (E45, 896) – Åshagen - Västanvik (E45)	X		
896	Söderby (E45, 895) – Delen vh-gräns Västanviksvägen/Svennebyvägen (896.01)	X		
	Delen vh-gräns Västanviksvägen/Svennebyvägen – Kyrkgatan	X		
896.01	(E45 – 896)	X		
898	Ingmår (908) - Gjutaregården (901)	X		
900	Ivarsbjörke (908) - Bäck (919) - Bäckalund (901)	X		
901	Torsberg (241) - Gjutaregården (898) - Bäckalund (900) - Pörtet (907)	X		
902	Solberg (908)-Munken (919)-Mallbacken (907)	X		
903	Munkerud (809) - Skymnåshagen (904) - Västra Skymnås (906) - Sörby (907) - Lakene (916) - Skogaängarna (915)	X		
	Genomfart MUNKFORS Mossängsvägen			
904	Örbäcken - Bäckan (905) – Ena - Skymnåshagen (905, 903)	X		
905	Bäckan (904)-Skymnåshagen (904)	X		
906	Höje (62) - Västra Skymnås (903)	X		
	Bro över Klarälven vid Höje			X

Väg nr	Vägens namn	BK 1	BK 2	BK 3
	Begränsad fordonshöjd: Bro över Klarälven vid Höje 3,9 m			
907	Lysvik (908) - Mallbacken (902) - Pörtet (901) - Oxängen (915) - Sörby (903) - Jutåsen (916) - Myren (62)			X
908	Sunne (241) - Ingmår (898) - Ivarsbjörke (900) – Solberg (902) - Lysvik (907, 910, 909, 910) - Ritäppan (911) - Oleby (912, 952) - Örneby (239)			X
909	Lysviks kyrka (910) – Kyrkbyn (908) - Ransbysätter			X
910	Lysvik (908) - Lysviks kyrka (909, 908) - Sätergården			X
911	Ritäppan (908) – Tomtfall - Rinn (239)			X
912	Väg till Oleby hållplats (908-908)			X
914	Föskefors - Råda (239)			X
915	Oxängen (907) - Skogaängarna (903) - Södra Skoga (918) – Norra Skoga (927) – Norra Mossberg (239)			X
916	Lakene (903) – Jutåsen (907)			X
917	Väg till Norra Råda kyrka (62)			X
918	Södra Skoga (915) – Skogaforsen - Bäckåsarna (62)			X
919	Bäck (900) - Munken (902)			X
921	Uddeholm (246) - Stjärnsfors			X
924	Delen Hagfors (246) - Sundsfallsvägen (vh-gräns) Delen Sundsfallsvägen (vh-gräns) - Bergsäng (931)			X X
926	Delen Abborrtorpsvägen - Vintervägen (vh-gräns) Delen Vintervägen (vh-gräns) – Slogkärrsätern - Hallen (931)			X X
927	Norra Skoga (915, 929) - Edebäck (62)			X
928	Basterud (929) - Fuggesheden (62)			X

Värmlands läns författningssamling

17 FS 2018:2

Väg nr	Vägens namn	BK 1	BK 2	BK 3
929	Norra Skoga (927) - Basterud (928) – Södra Mossberg (239)	X		
930	Väg genom Hara (62-62)		X	
931	Edebäck (62) - Bergsäng (924) - Byn (932) - Hallen (926) - Halgå (933) - Åstrand (62)	X		
932	Ekshärad (62) - Byn (931) Bro över Klarälven vid Ekshärad		X	X
933	Halgå (931) – Näsberget - Dalarnas länsgräns vid Näsberget (W 514)		X	
939	Lekvattnet (E16) - Östmark (947, 949)		X	
946	Simonstorp (888) – Ormhöjden - Lekvattnet (E16)		X	
946.01	Väg till Lekvattnets kyrka		X	
947	Kajsheden (E16, E45) - Sörmark (948) - Östmark (949, 939) - Lämbacken (950) - Rännberg (951) - Röjdåfors (960) - riksgränsen vid Kajklastorp	X		
948	Sörmark (947) - Drängtorp (949) - Kristinefors (954)		X	
949	Östmark (939, 947) – Metbäcken - Drängtorp (948)		X	
950	Lämbacken (947) – Arnsjön - riksgränsen vid Rottneumon (-Kongsvinger)	X		
951	Rännberg – Backsjöberg (947)		X	
952	Oleby (908, 912) – Röbbjörkeby (239) – Utterbyn - Fensbol (E16, E45)		X	
954	Tätorten (E16, E45) – Vitsand - Kristinefors (948) - Snårberg (956) – Nyskoga kyrka (959) – Flatåsen (958) - Bjurberget (960) - Bograngen (964)		X	
956	Vägsjöfors (E16, E45) – Digerberget - Snårberg (954)		X	

Väg nr	Vägens namn	BK 1	BK 2	BK 3
957	Fastnäs (62) - Värnäs (E16, E45) - Månäs (969) - Hjällstad (958) - Möre (962) – Branäs (957.01) - Branäs (963)	X		
957.01	Branäs - Persby (957-62)	X		
958	Flatåsen (954) - Hjällstad (957)	X		
959	Väg till Nyskoga kyrka (954)	X		
960	Röjdåfors (947) – Mattila - Bjurberget (961) - Bjurberget (954)	X		
961	Bjurberget (960) - riksgränsen vid Falltorp (- Flisa)	X		
962	Möre (957) - Likenäs (62)	X		
963	Branäs (957) – Ransby (62)	X		
	Bro över Klarälven vid Ransby-Ransby (62)		X	
	Begränsad fordons höjd: Bro över Klarälven vid Ransby 4,1 m			
964	(Flisa -) Riksgränsen vid Medskogen – Bograngen (954, 965, 966) – Letafors – Klarabro (62)	X		
965	Bograngen (964) – Järpliden	X		
966	Bograngen (964) - Skråckarberget	X		
967	Uggleheden (62) - riksgränsen vid Bastuknappen	X		
968	Klaråsen (62) – Aspberget (968.01) - Källmon (62)	X		
968.01	Aspberget (968) – Östan Myren	X		
969	Månäs (957) - Sörnäs (62)	X		
970	Norra Finnskoga kyrka (62) - Höljes	X		

III. Förteckning över ej numrerade kommunala gator och vägar som är upplåtna för bärighetsklass 1 samt begränsad fordonshöjd

Arvika

Samtliga kommunala gator och vägar som inte är enskilda

Begränsad fordonshöjd:

På Väg 656 vid väg vid anslutning till väg 172, 3,1 m

Eda

-

Filipstad

Samtliga kommunala gator och vägar som inte är enskilda

Undantag:

Gamla Karlstadsvägen, bro över Norsbäcken, axeltryck 10 ton

Kvarnbron, bro över Skillerälven, bruttovikt 8 ton

Bastuvägen, bro över kanalen i Nykroppa, axeltryck 8 ton

Begränsad fordonshöjd:

Karlstadsvägen 3,7 meter

Forshaga

Samtliga kommunala gator och vägar som inte är enskilda

Begränsad fordonshöjd:

Bro över Klarälven, 4,3 meter

Grums

Samtliga kommunala gator och vägar som inte är enskilda

Undantag:

Sveagatan mellan Hotellgatan och Södra infarten till Industrigatan

Östermalmsgatan mellan Sveagatan och Öbergsgatan

Hagfors

Samtliga kommunala gator och vägar som inte är enskilda

Undantag:

Ekshärad: Hästfallsvägen, mellan Snickarvägen och Ekesbergsvägen, bruttovikt 3,5 ton

Hagfors: Värmullsvägen, bro över Värmullen (Sundsbron), bron får inte trafikeras med motordrivna fordon som har fler än två hjul

Uddeholmsvägen-Storgatan, bro över NKLJ och Uvån, BK 2

Bron över kraftverkstuben vid Forsskolan, bruttovikt 10 ton

Hagforsvägen, bruttovikt 3, 5 ton

Råda: Bron över Årosälven, gamla riksväg 62, bruttovikt 3,5 ton, gäller ej buss

Uddeholm: Geijersvägen, bro över Uvån, bruttovikt 2 ton

Hammarö

Samtliga kommunala gator och vägar som inte är enskilda

Karlstad

Samtliga kommunala gator och vägar som inte är enskilda

Undantag:

Elverumsbron, 12 ton

Engholmsgatan, BK 2

Jakobsbergsbron, 14 ton

Vålbergsvägen, BK 2

Vidövägen 3,5 ton

Begränsad fordonshöjd:

Elverumsbron 3,5 meter

Våxnäsgatan 3,7 meter

Klaraborgsgatan 4,0 meter

Tullhusgatan 3,7 meter

Ö Kanalgatan 3,8 meter

Åttkantsgatan-Magasinsgatan 3,8 meter

Lagmansgatan 3,6 meter

Mossgatan 3,5 meter

Älvgatan 3,5 meter

Jacobsbergsbron 3,5 meter

Pråmvägen 2,6 meter

Signalhornsgatan 3,6 meter

Kanikenäset 4,0 meter

Storgatan, Molkom, 3,5 meter

Skruvstavägen, Vålberg 4,0 meter

Kil

Samtliga kommunala gator och vägar som inte är enskilda

Kristinehamn

Samtliga kommunala gator och vägar som inte är enskilda

Undantag:

- Björklundsbron över Vassgårdaälven, axeltryck 5 ton, bruttovikt 8 ton
- Bro över Lötälven (Landabron), axeltryck 5 ton, bruttovikt 8 ton
- Bro över Lötälven (Lötbron), axeltryck 5 ton, bruttovikt 8 ton

Begränsad fordonshöjd:

- S Ringvägen 3,6 meter
- Dalavägen 3,8 meter

Munkfors

-

Storfors

- Industrigatan
- Lillforsvägen mellan Sågaregatan och Inlandsvägen
- Sågaregatan mellan Uddvägen och Lillforsvägen
- Uddvägen mellan Sågaregatan och 360 meter sydväst om Häggdråggatan
- Stationsgatan mellan Kvarnvägen och Inlandsvägen

Sunne

-

Säffle

- Annelundsvägen
- Rampvägen under E45 mellan Industrigatan och Annelundsvägen
- Industrigatan
- Kungsgatan mellan Industrigatan och Fabriksgatan
- Fabriksgatan
- Säterivägen
- Hantverkaregatan mellan Fabriksgatan och Metallgatan
- Metallgatan mellan Säterivägen och 330 meter söder om Säterivägen
- Smältaregatan
- Norrlandsvägen mellan Trålgatan och väg 175 (Arvikavägen)
- Kronvägen
- Stamvägen
- Arvikavägen mellan sydöstra anslutningen till rampvägen till E45 och Stamvägen
- Karlstadsvägen
- Östra Storgatan mellan Sundsgatan och Karlstadsvägen

- Sundsgatan mellan Näsvägen och E45
- Näsvägen

Undantag:

- Strömbron, totalvikt 18 ton
- Kanalbron, totalvikt 18 ton
- Åmålsvägen, delen mellan Guttanevägen och Oriongatan, totalvikt 18 ton

Begränsad fordonshöjd:

- Källegatan 2,5 meter
- Tingsgatan, delen mellan Norrlandsvägen och Tingvallagatan, 3,0 meter
- Tingvallastrand, delen mellan Norrlandsvägen och Styrmansgatan, 3,8 meter
- Styrmansgatan, delen mellan norra Rolfserudsvägen och Älvhagsgatan, 4,0 meter

Torsby

Samtliga gator och vägar som inte är enskilda

Undantag:

Kyrkbrovägen, på bron över Röjdälven, får fordon med bruttovikt över 3,5 ton inte föras.

Olebyvägen, på bron över Ljusnan får fordon vars bruttovikt överstiger 3,5 ton inte föras.

Västanviksvägen, på bron över Röjdälven får fordon vars bruttovikt överstiger 10 ton inte föras.

Begränsad fordonshöjd:

Bron över Järnvägsgatan, mellan Fågelvägen och Fågelsångsvägen, fri höjd 3,4 meter.

Årjäng

-

TABELL

Bilaga A

över högsta tillåtna bruttovikter vid olika axelavstånd på väg med BK 1

Avstånd i meter mellan fordonets eller fordonstågets första och sista axel	Högsta tillåtna bruttovikt i ton för fordonet eller fordonståget	Avstånd i meter mellan fordonets eller fordonstågets första och sista axel	Högsta tillåtna bruttovikt i ton för fordonet eller fordonståget
mindre än 1,0	11,5	10,0 men inte 10,25	40
1,0 men inte 1,3	16	10,25 men inte 10,5	41
1,3 men inte 1,8	18	10,5 men inte 10,75	42
1,8 men inte 2,0	20	10,75 men inte 11,0	43
2,0 men inte 2,6	21	11,0 men inte 11,25	44
2,6 men inte 5,0	24	11,25 men inte 11,5	45
5,0 men inte 5,2	25	11,5 men inte 11,75	46
5,2 men inte 5,4	26	11,75 men inte 12,0	47
5,4 men inte 5,6	27	12,0 men inte 12,5	48
5,6 men inte 5,8	28	12,5 men inte 13,0	49
5,8 men inte 6,0	29	13,0 men inte 13,5	50
6,0 men inte 6,2	30	13,5 men inte 14,0	51
6,2 men inte 6,4	31	14,0 men inte 14,5	52
6,4 men inte 8,25	32	14,5 men inte 15,0	53
8,25 men inte 8,5	33	15,0 men inte 15,5	54
8,5 men inte 8,75	34	15,5 men inte 16,0	55
8,75 men inte 9,0	35	16,0 men inte 16,5	56
9,0 men inte 9,25	36	16,5 men inte 17,0	57
9,25 men inte 9,5	37	17,0 men inte 17,5	58
9,5 men inte 9,75	38	17,5 men inte 18,0	59
9,75 men inte 10,0	39	18,0 och större	60

För en släpvagn eller för en dolly med tillkopplad påhängsvagn med ett minsta avstånd mellan första och sista axeln av 6,6 meter gäller dock följande.

Avstånd i meter mellan släpvagnens första och sista axel eller mellan dollyns första och påhängsvagnens sista axel	Högsta tillåtna bruttovikt i ton för släpvagnen eller för dollyn med tillkopplad påhängsvagn
6,6 men inte 6,8	33
6,8 men inte 7,0	34
7,0 men inte 7,2	35
7,2 men inte 7,6	36
7,6 men inte 7,8	37
7,8 och större	38

Bruttovikten för ett motordrivet fordon får dock inte överstiga	
a. när fordonet har två axlar	18 ton
b. när fordonet har tre axlar	25 ton
c. när fordonet har tre axlar och drivaxeln är försedd med dubbelmonterade hjul och luftfjädring eller likvärdig fjädring, eller om varje drivaxel är försedd med dubbelmonterade hjul och vikten på någon axel överstiger 9,5 ton	26 ton
d. ledbuss med tre axlar	28 ton
e. när fordonet har fyra eller flera axlar	31 ton
f. när fordonet har fyra eller flera axlar och drivaxeln är försedd med dubbelmonterade hjul och luftfjädring eller likvärdig fjädring, eller om varje drivaxel är försedd med dubbelmonterade hjul och vikten inte på någon av axlarna överstiger 9,5 ton	32 ton

TABELL

Bilaga B

över högsta tillåtna bruttovikter vid olika axelavstånd på väg med BK 2

Avstånd i meter mellan fordonets eller fordonstågets första och sista axel	Högsta tillåtna bruttovikt i ton för fordonet eller fordonståget	Avstånd i meter mellan fordonets eller fordonstågets första och sista axel	Högsta tillåtna bruttovikt i ton för fordonet eller fordonståget
mindre än 2,0	16,00	10,6 men inte 10,8	32,02
2,0 men inte 2,6	20,00	10,8 men inte 11,0	32,36
2,6 men inte 4,8	22,00	11,0 men inte 11,2	32,70
4,8 men inte 5,0	22,16	11,2 men inte 11,4	33,04
5,0 men inte 5,2	22,50	11,4 men inte 13,4	38,00
5,2 men inte 5,4	22,84	13,4 men inte 13,6	38,04
5,4 men inte 5,6	23,18	13,6 men inte 13,8	38,56
5,6 men inte 5,8	23,52	13,8 men inte 14,0	39,08
5,8 men inte 6,0	23,86	14,0 men inte 14,2	39,60
6,0 men inte 6,2	24,20	14,2 men inte 14,4	40,12
6,2 men inte 6,4	24,54	14,4 men inte 14,6	40,64
6,4 men inte 6,6	24,88	14,6 men inte 14,8	41,16
6,6 men inte 6,8	25,22	14,8 men inte 15,0	41,68
6,8 men inte 7,0	25,56	15,0 men inte 15,2	42,20
7,0 men inte 7,2	25,90	15,2 men inte 15,4	42,72
7,2 men inte 7,4	26,24	15,4 men inte 15,6	43,24
7,4 men inte 7,6	26,58	15,6 men inte 15,8	43,76
7,6 men inte 7,8	26,92	15,8 men inte 16,0	44,28
7,8 men inte 8,0	27,26	16,0 men inte 16,2	44,80
8,0 men inte 8,2	27,60	16,2 men inte 16,4	45,32
8,2 men inte 8,4	27,94	16,4 men inte 16,6	45,84
8,4 men inte 8,6	28,28	16,6 men inte 16,8	46,36
8,6 men inte 8,8	28,62	16,8 men inte 17,0	46,88
8,8 men inte 9,0	28,96	17,0 men inte 17,2	47,40
9,0 men inte 9,2	29,30	17,2 men inte 17,4	47,92
9,2 men inte 9,4	29,64	17,4 men inte 17,6	48,44
9,4 men inte 9,6	29,98	17,6 men inte 17,8	48,96
9,6 men inte 9,8	30,32	17,8 men inte 18,0	49,48
9,8 men inte 10,0	30,66	18,0 men inte 18,2	50,00
10,0 men inte 10,2	31,00	18,2 men inte 18,4	50,52
10,2 men inte 10,4	31,34	18,4 men inte 18,5	51,04
10,4 men inte 10,6	31,68	18,5 och större	51,40

Bruttovikten för ett motordrivet fordon får inte överstiga 18 ton om det har två axlar.

TABELL

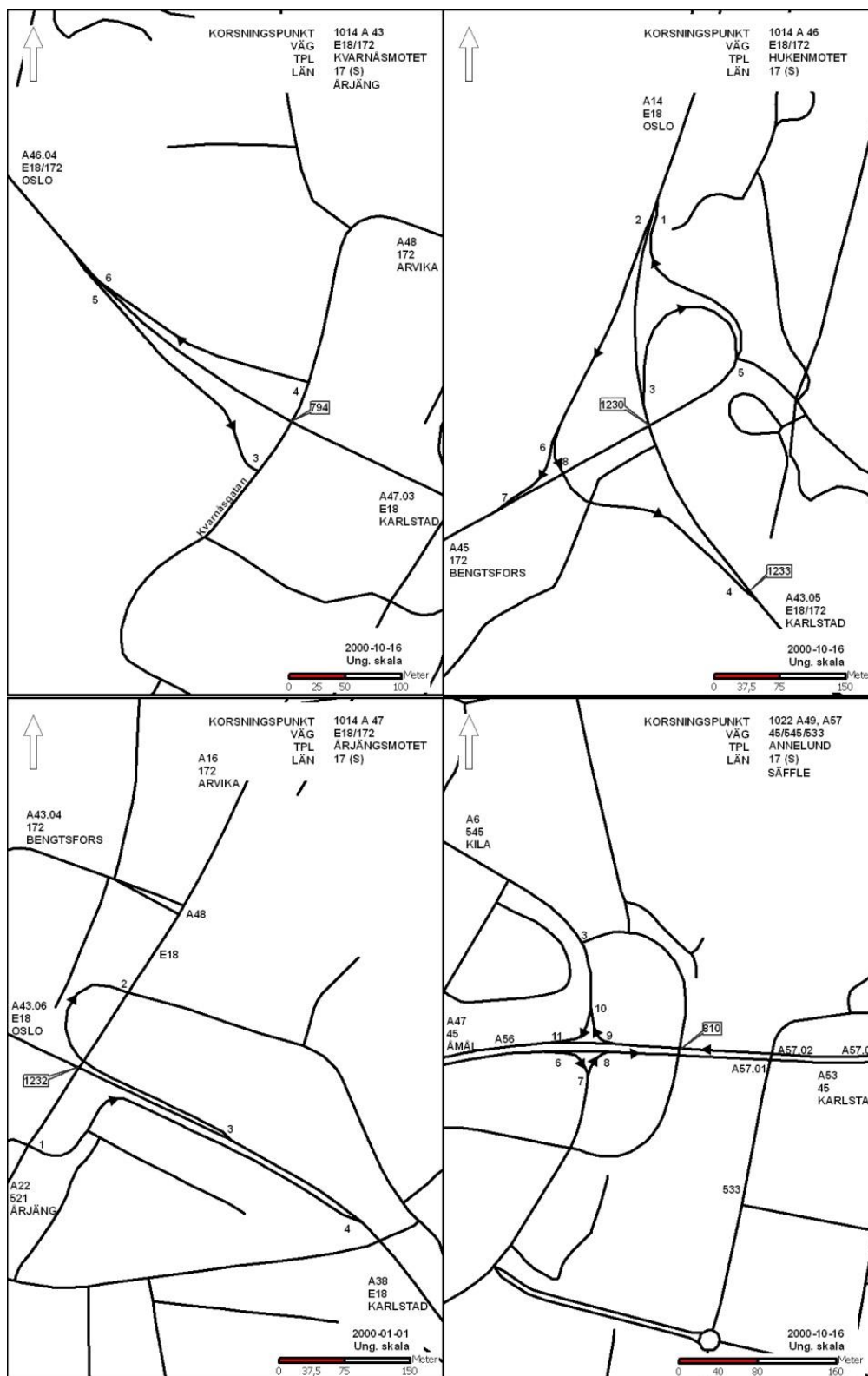
Bilaga C

över högsta tillåtna bruttovikter vid olika axelavstånd på väg med axeltryck av högst 8 ton på väg med BK 3

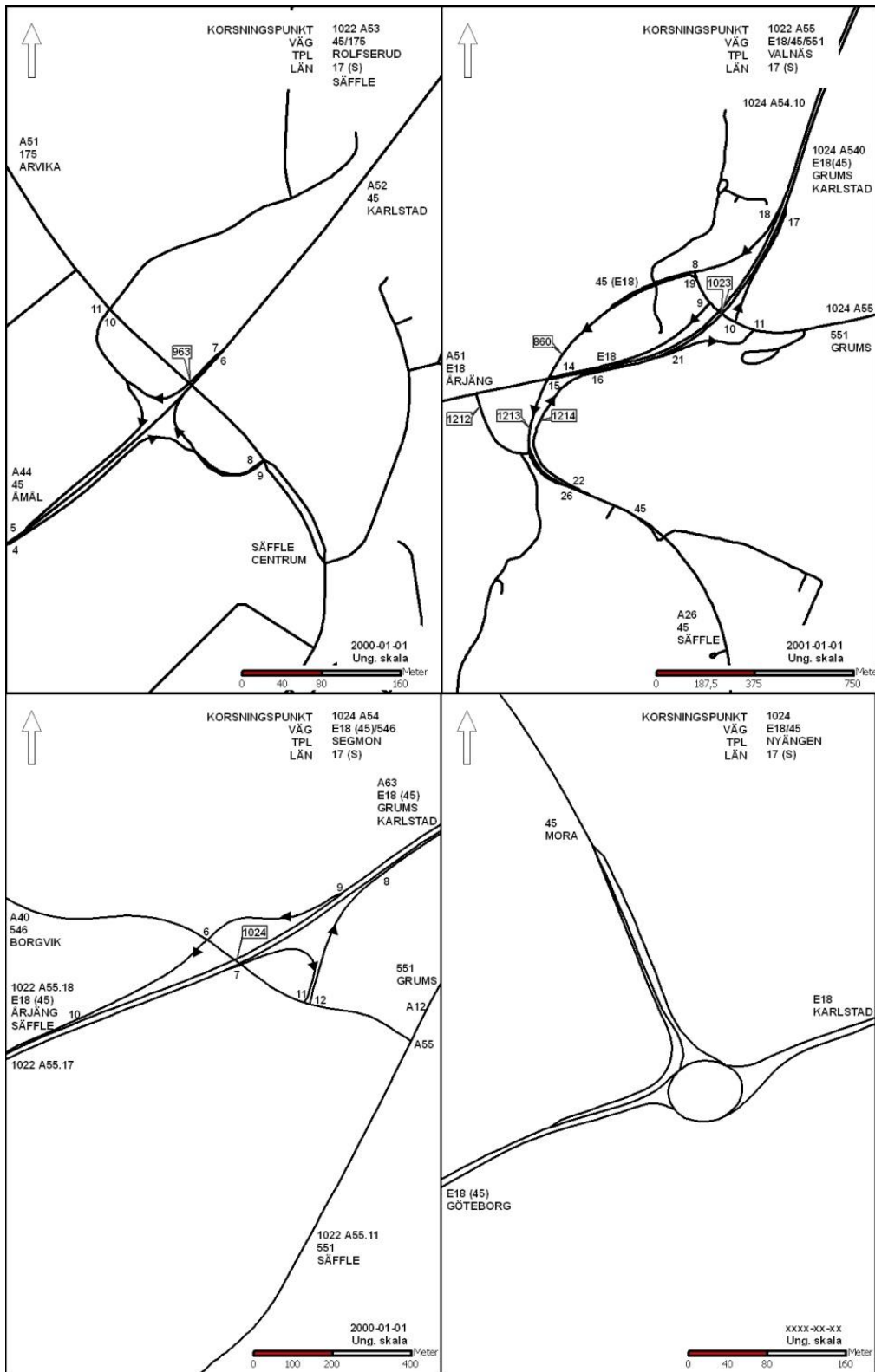
Avstånd i meter mellan fordonets eller fordonstågets första och sista axel	Högsta tillåtna bruttovikt i ton för fordonet eller fordonståget	Avstånd i meter mellan fordonets eller fordonstågets första och sista axel	Högsta tillåtna bruttovikt i ton för fordonet eller fordonståget
mindre än 2,0	12,0	12,0 men inte 12,4	25,0
2,0 men inte 2,4	12,5	12,4 men inte 12,8	25,5
2,4 men inte 2,8	13,0	12,8 men inte 13,2	26,0
2,8 men inte 3,2	13,5	13,2 men inte 13,6	26,5
3,2 men inte 3,6	14,0	13,6 men inte 14,0	27,0
3,6 men inte 4,0	14,5	14,0 men inte 14,4	27,5
4,0 men inte 4,4	15,0	14,4 men inte 14,8	28,0
4,4 men inte 4,8	15,5	14,8 men inte 15,2	28,5
4,8 men inte 5,2	16,0	15,2 men inte 15,6	29,0
5,2 men inte 5,6	16,5	15,6 men inte 16,0	29,5
5,6 men inte 6,0	17,0	16,0 men inte 16,4	30,0
6,0 men inte 6,4	17,5	16,4 men inte 16,8	30,5
6,4 men inte 6,8	18,0	16,8 men inte 17,2	31,0
6,8 men inte 7,2	18,5	17,2 men inte 17,6	31,5
7,2 men inte 7,6	19,0	17,6 men inte 18,0	32,0
7,6 men inte 8,0	19,5	18,0 men inte 18,4	32,5
8,0 men inte 8,4	20,0	18,4 men inte 18,8	33,0
8,4 men inte 8,8	20,5	18,8 men inte 19,2	33,5
8,8 men inte 9,2	21,0	19,2 men inte 19,6	34,0
9,2 men inte 9,6	21,5	19,6 men inte 20,0	34,5
9,6 men inte 10,0	22,0	20,0 men inte 20,4	35,0
10,0 men inte 10,4	22,5	20,4 men inte 20,8	35,5
10,4 men inte 10,8	23,0	20,8 men inte 21,2	36,0
10,8 men inte 11,2	23,5	21,2 men inte 21,6	36,5
11,2 men inte 11,6	24,0	21,6 men inte 22,0	37,0
11,6 men inte 12,0	24,5		

Är axelavståndet 22,0 meter eller större utgör högsta tillåtna bruttovikten 37,5 ton med tillägg av 0,25 ton för varje 0,2 meter varmed axelavståndet överstiger 22,0 meter.

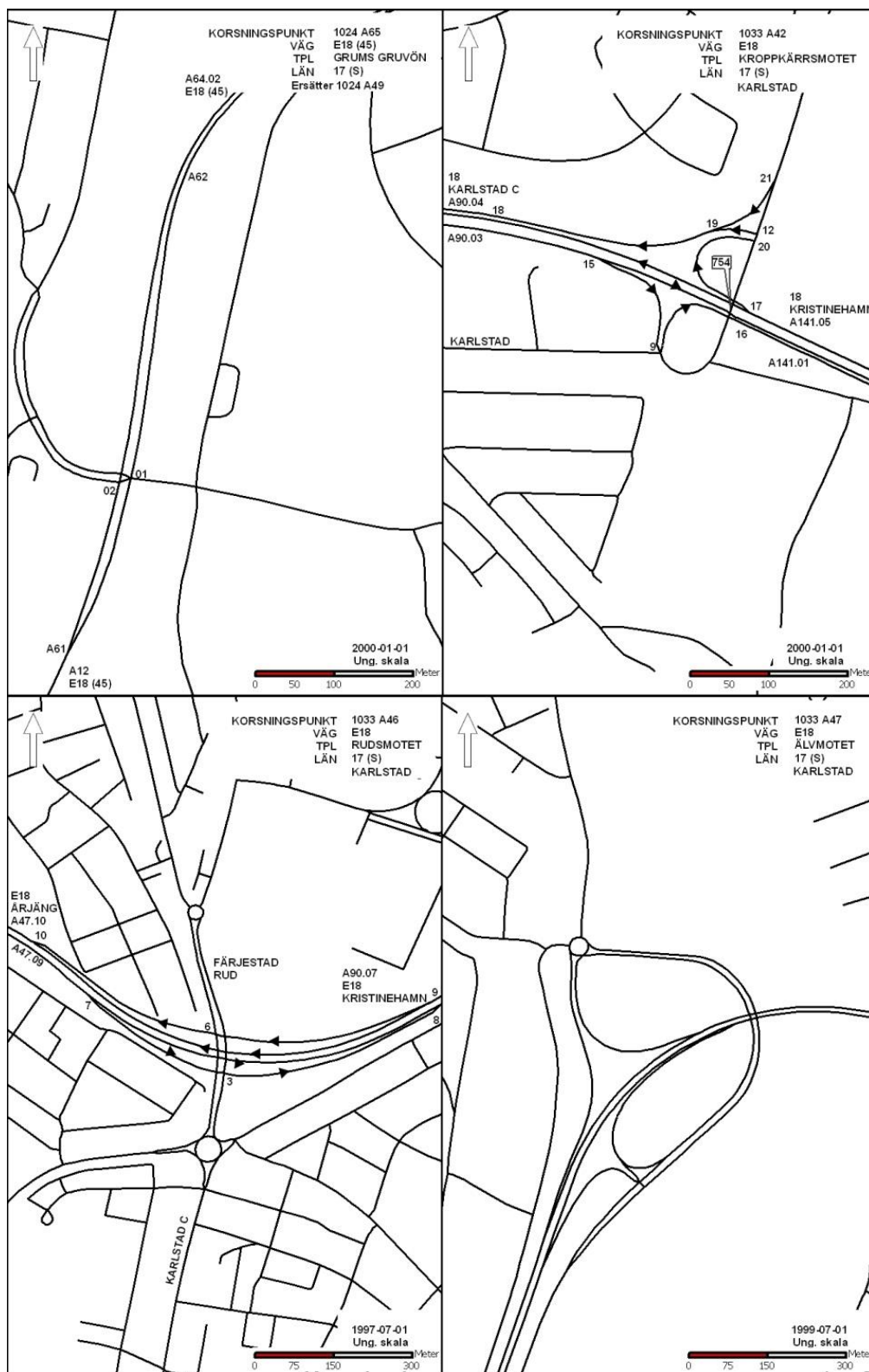
Bilaga D 1



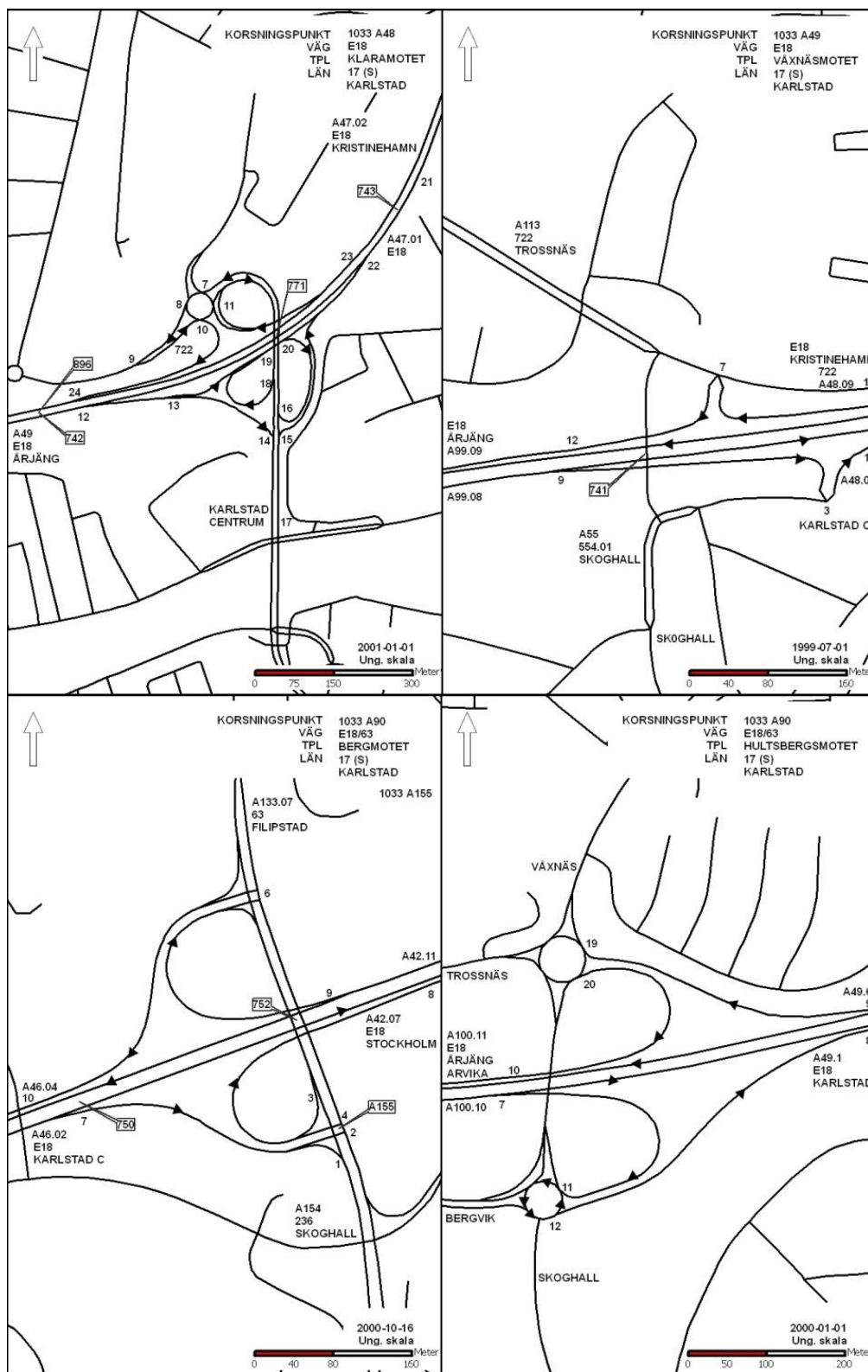
Bilaga D 2



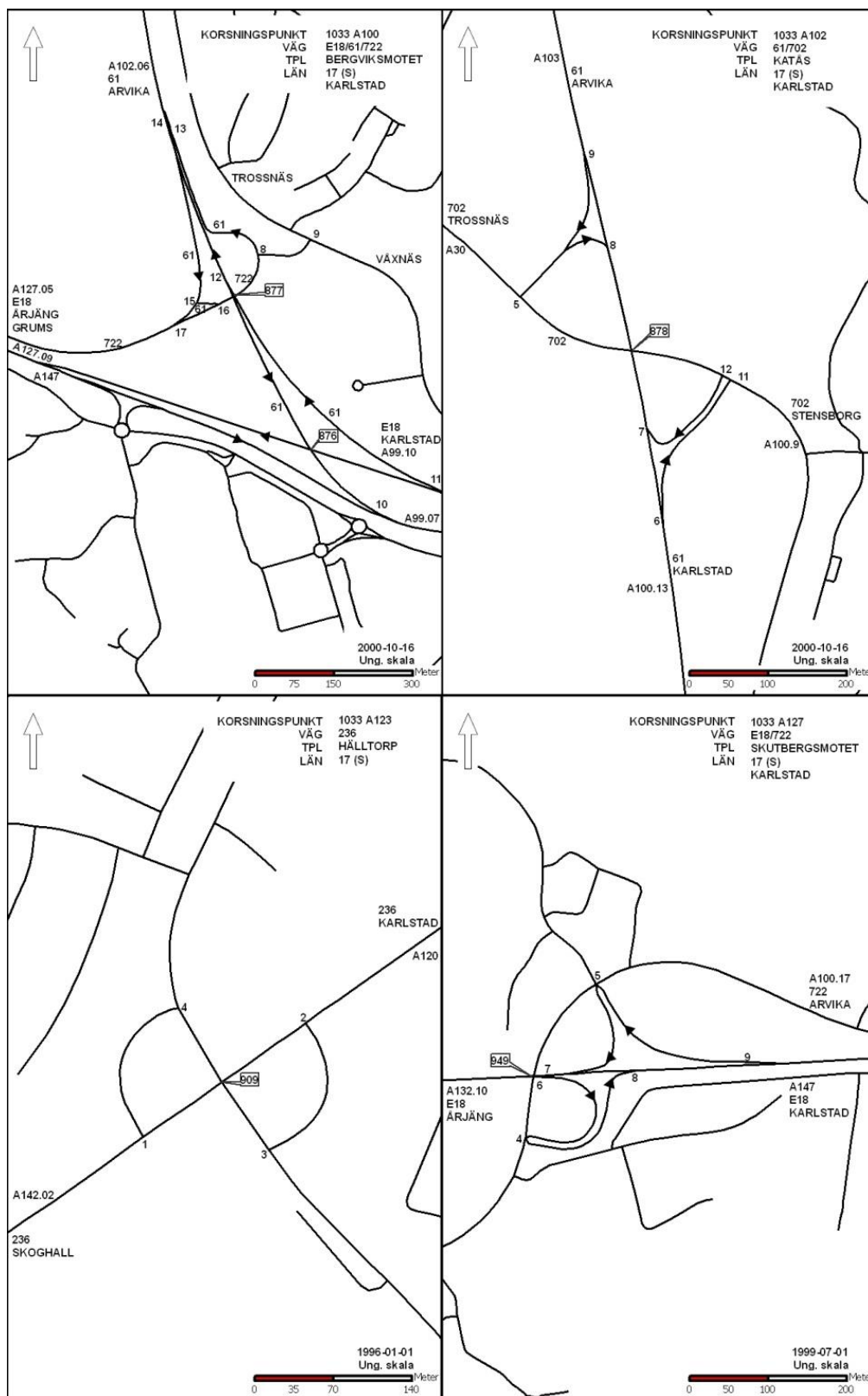
Bilaga D 3



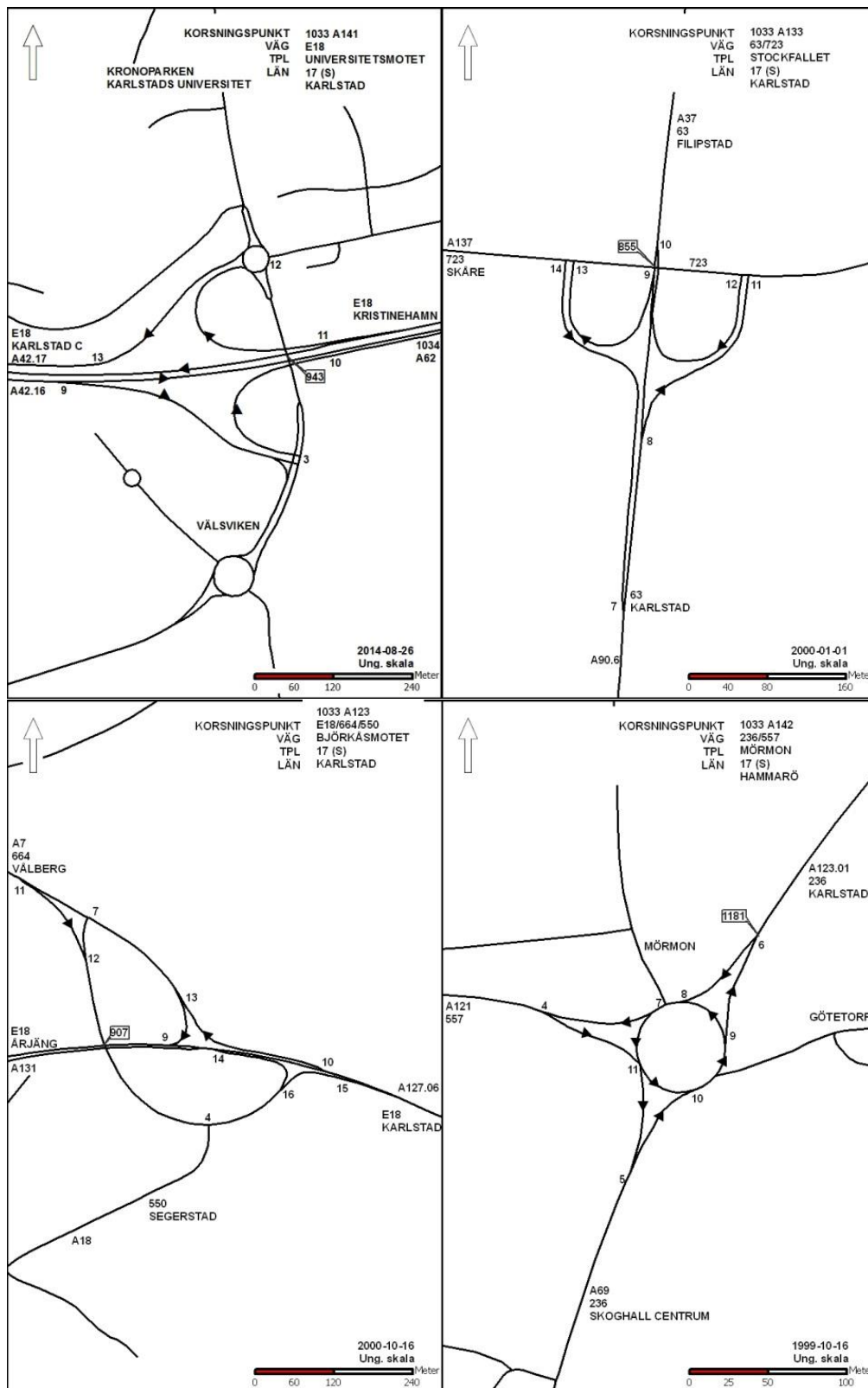
Bilaga D 4



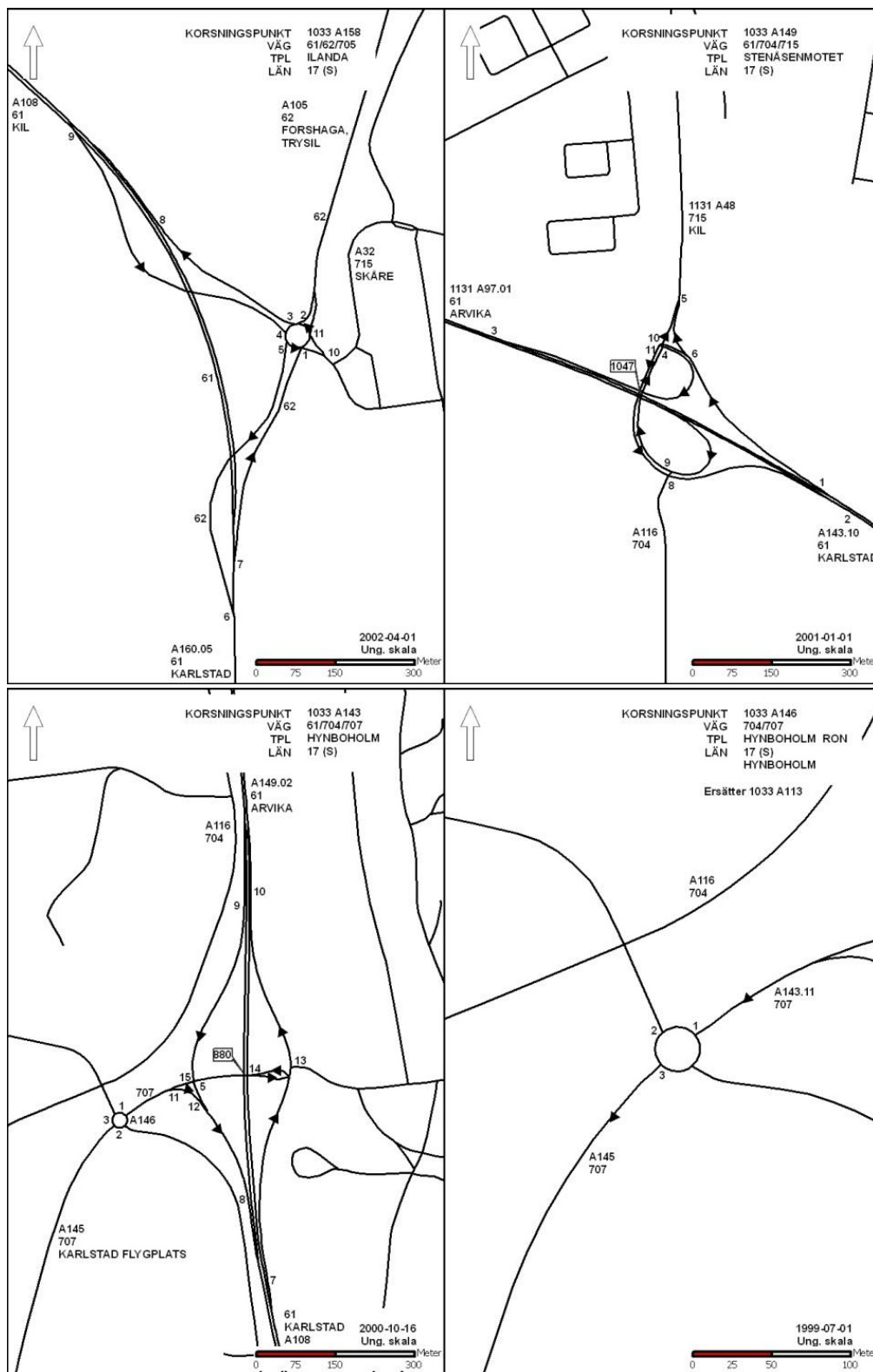
Bilaga D 5

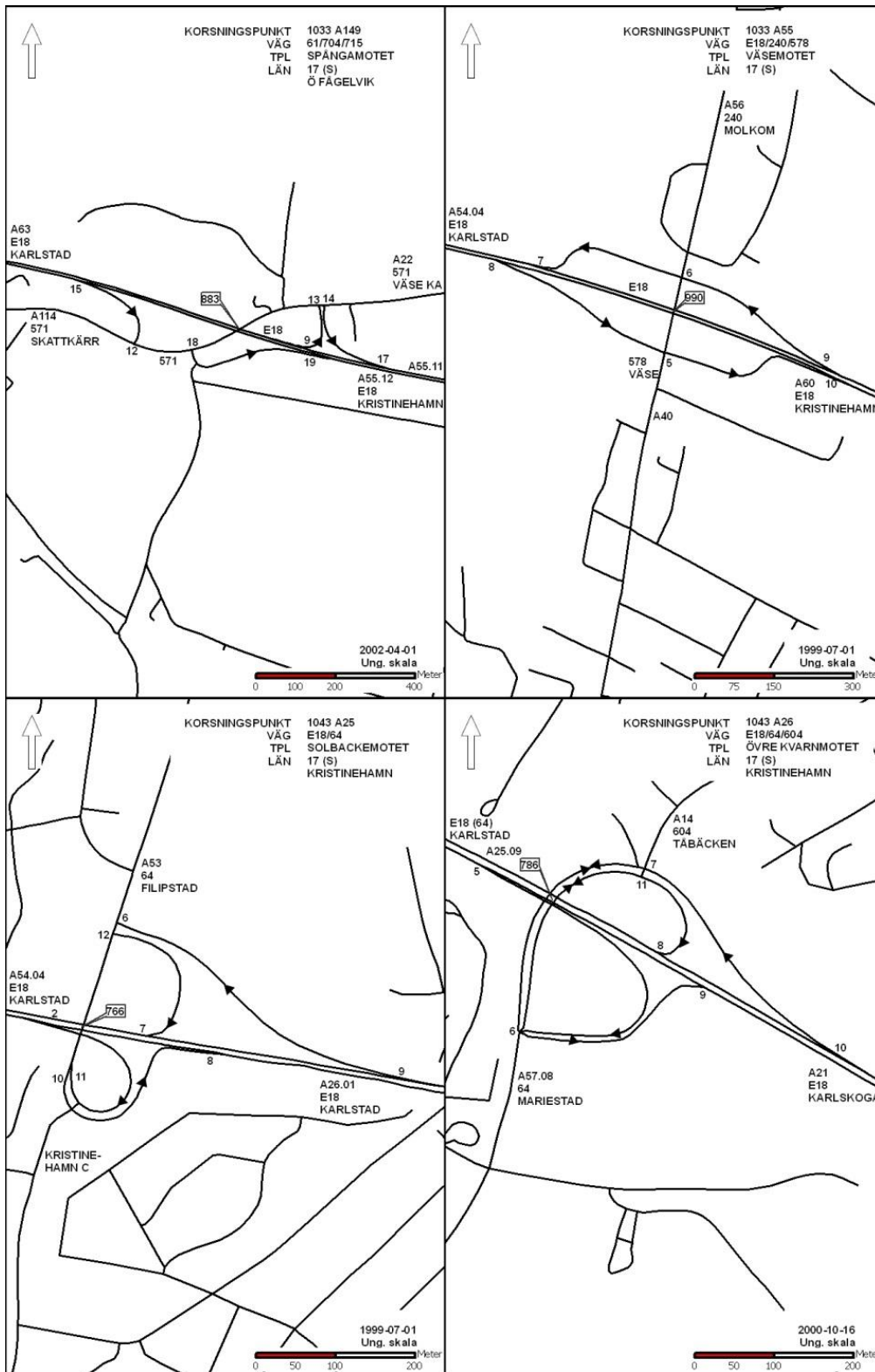


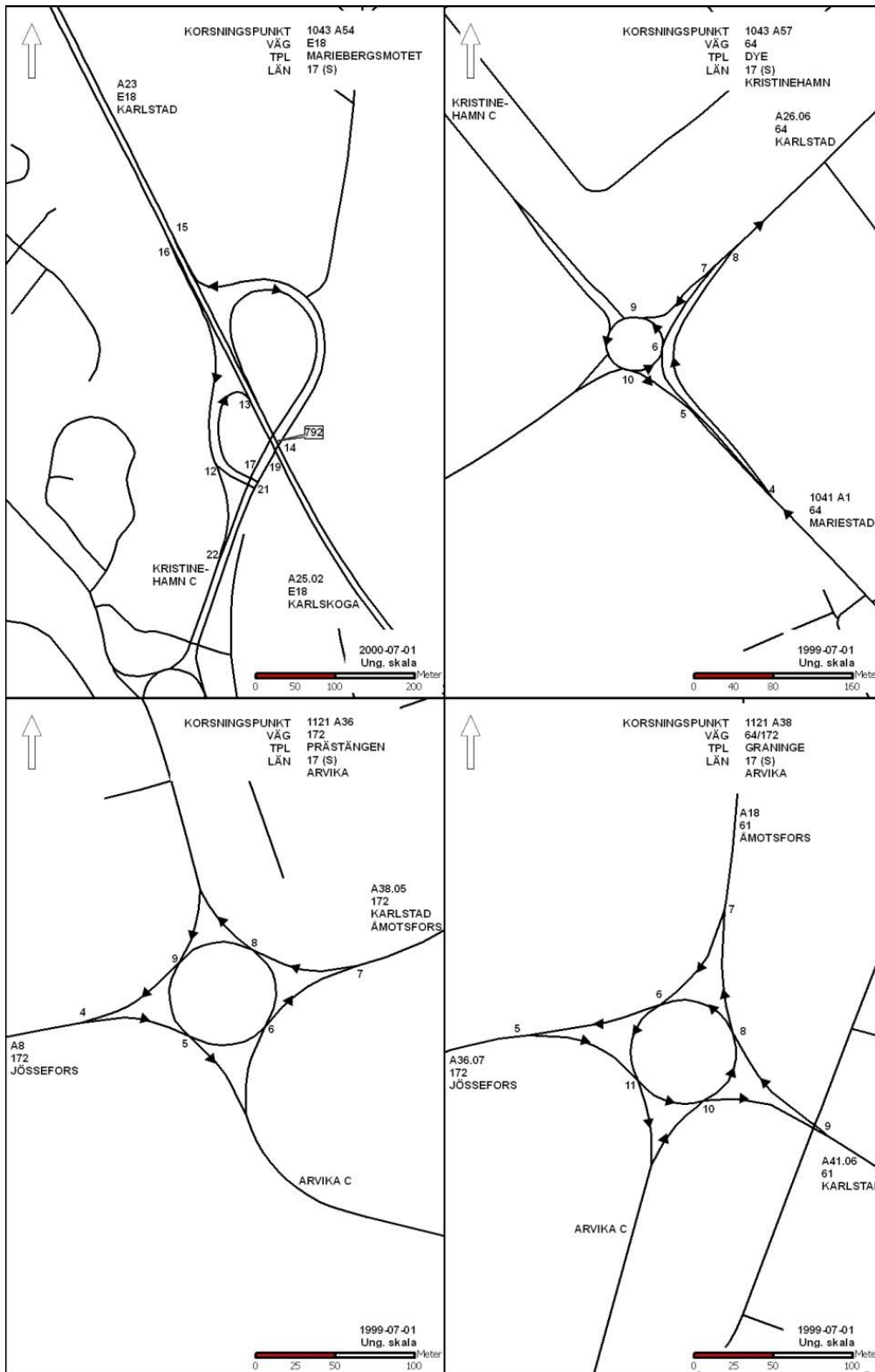
Bilaga D6

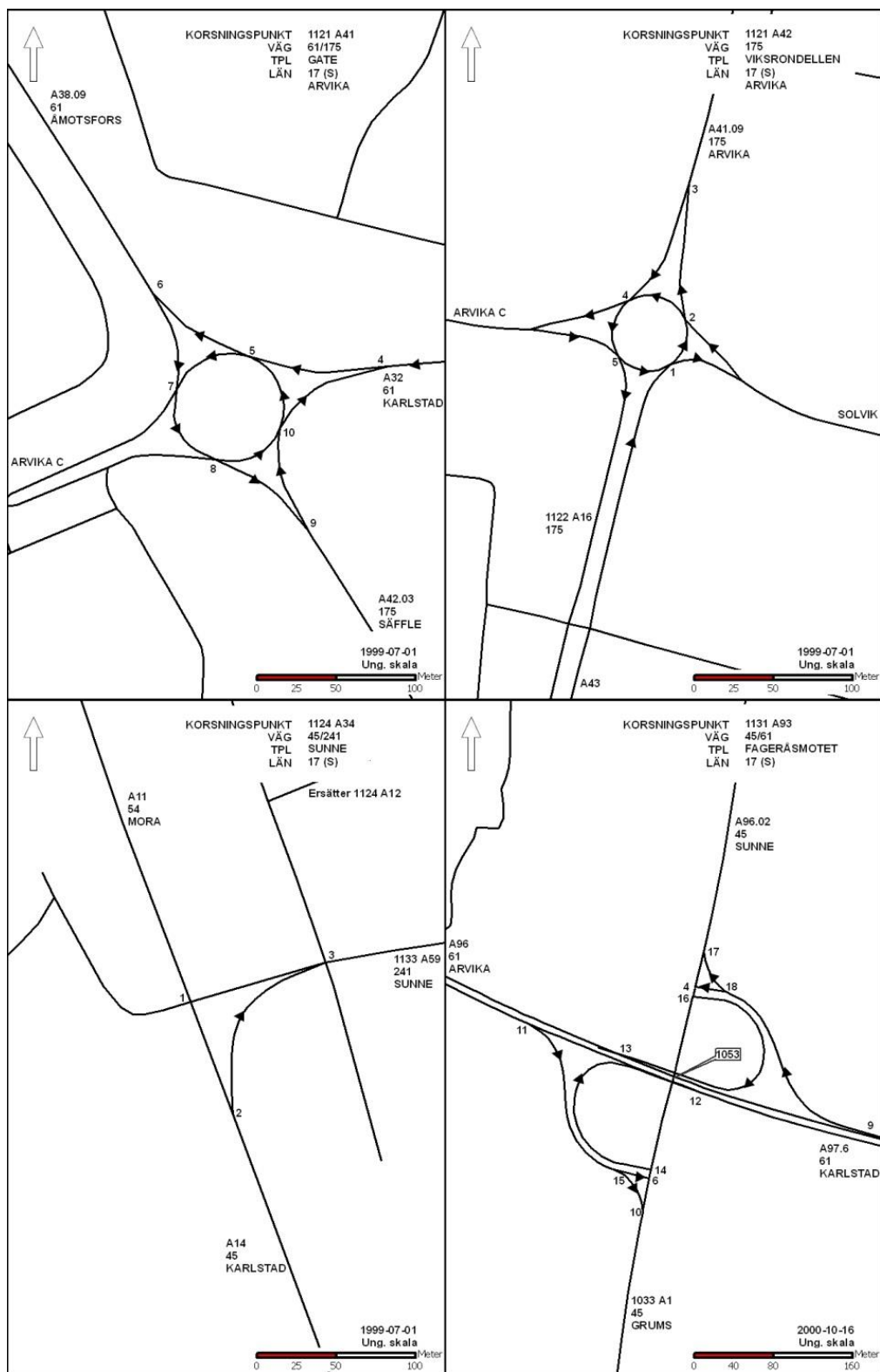


Bilaga D 7

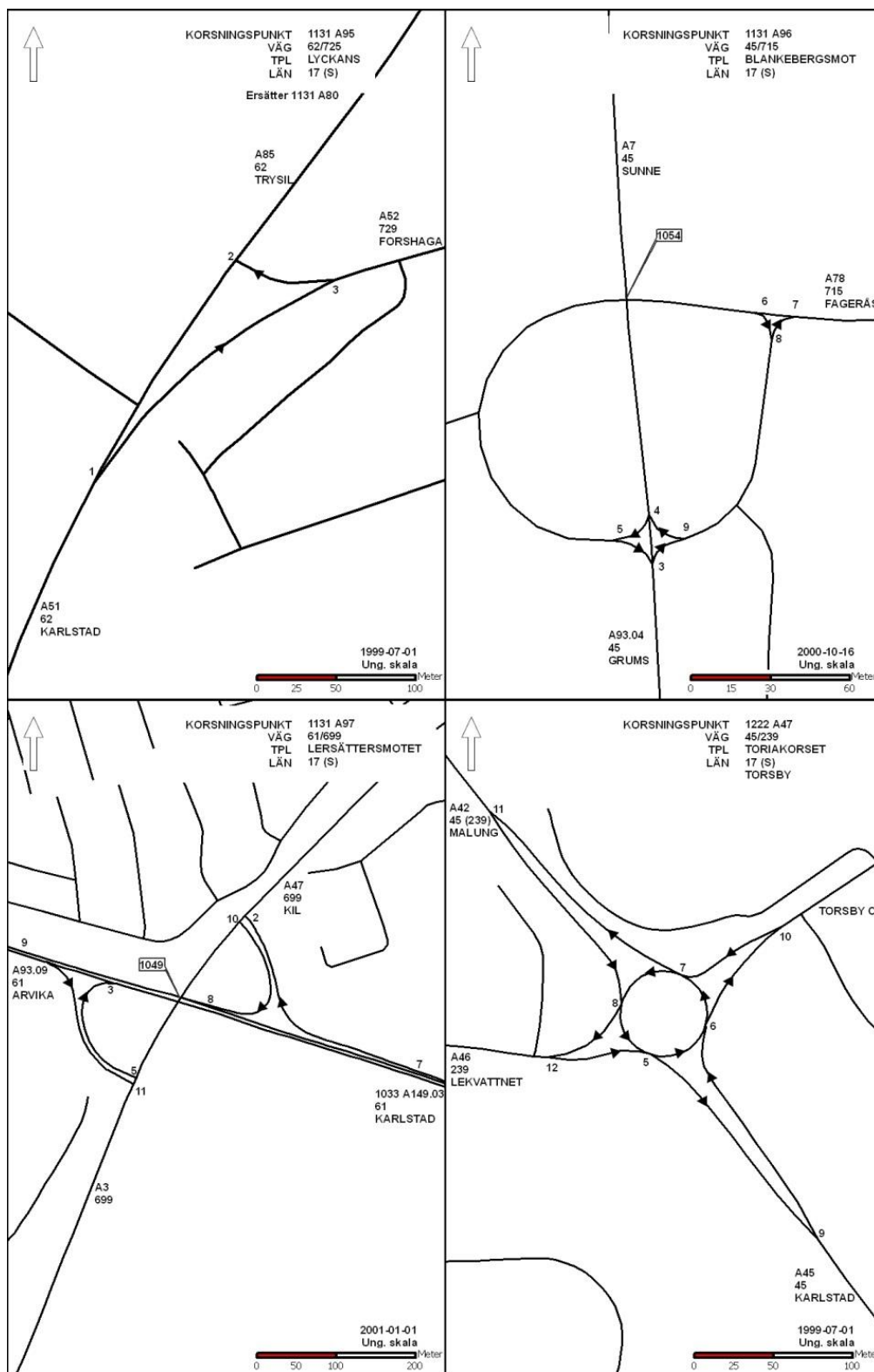








Bilaga D 11



Bilaga D 12

